

HACIA UN PLAN DE RECUPERACIÓN ECONÓMICA EN LA ZONA LIBRE DEL SAHARA OCCIDENTAL: DESARROLLO TRAS LOS MUROS

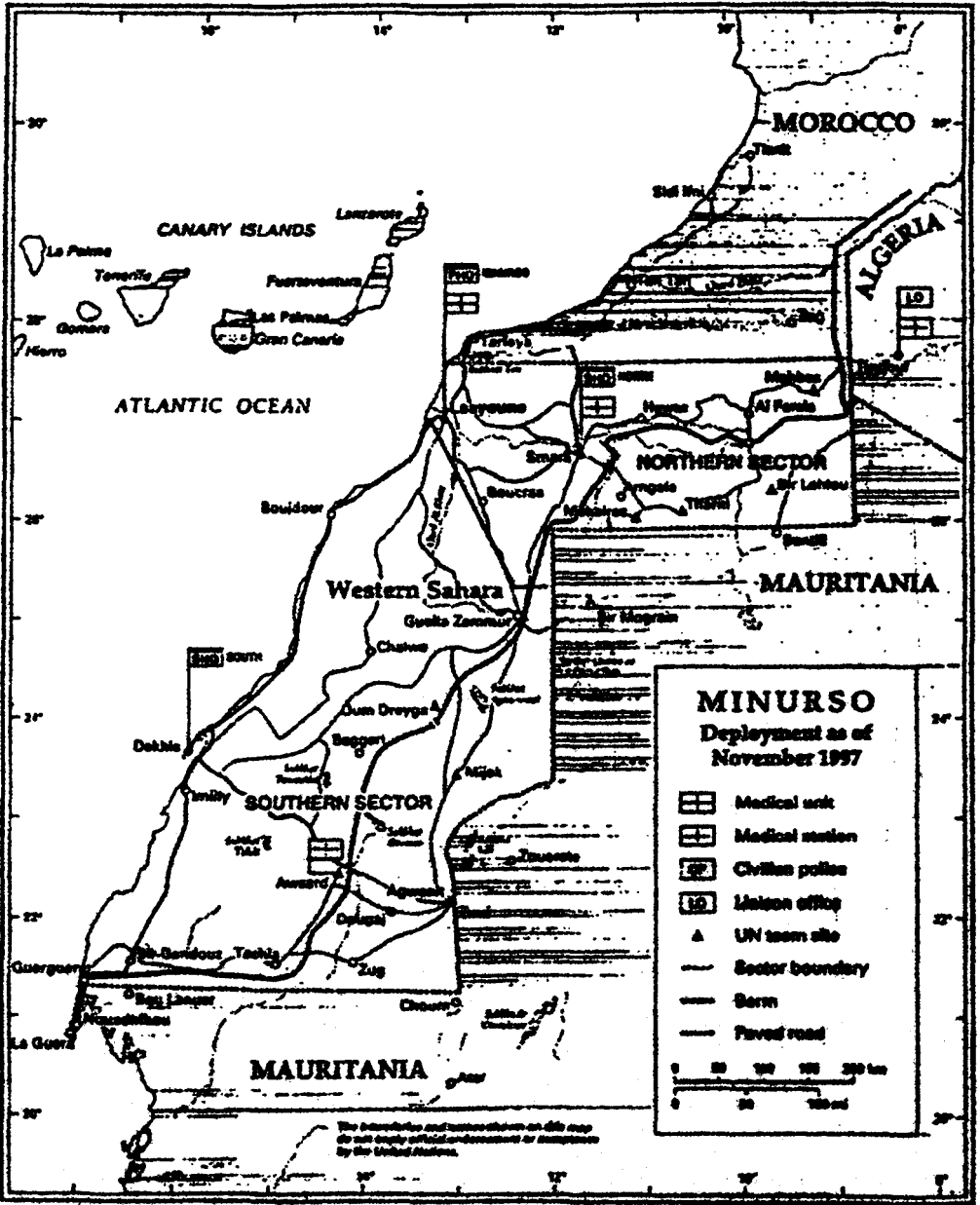
JAVIER MORILLAS
Catedrático de Economía Aplicada. Universidad CEU-San Pablo
morgom@ceu.es

1. CAMBIOS EN LA AYUDA Y DESARROLLO TRAS LOS MUROS¹

Definimos la zona libre del Sahara Occidental como el territorio situado en la parte Este de los, aproximadamente, 1.100 kilómetros de muro de separación construido por Marruecos y que abarcan unos 70.000 kilómetros cuadrados. Unas zonas demarcadas por los diferentes emplazamientos internacionalmente fijados por la *Misión de las Naciones Unidas para el Referéndum del Sahara Occidental*, MINURSO². Incluyen ciudades tradicionales del país, como Tifariti,

¹ El presente trabajo surge de la impresión que la última vez que visité el Sahara Occidental —agosto de 1995— me pareció observar en la población saharauí, ya mejor instalada en sus casas de adobe con tiendas de campaña, vulnerable a la ociosidad. Mi primera visita fue en diciembre de 1978, recién terminadas mis prácticas de Alférez de Complemento en el Grupo Regional de Intendencia de Canarias, unidad que apenas tres años antes había realizado la «operación Golondrina» de evacuación del territorio. Llegué desde Las Palmas de Gran Canaria, en vuelo directo a El Aaiún, saliendo por la convulsa frontera norte del paralelo 27° 40', hacia Marruecos y siguiendo vía terrestre, hasta Ceuta, para luego llegar a la península. Posteriormente hice parecido recorrido en julio de 1979, pero entrando a España por Melilla, ya en compañía de mi esposa Concepción Padrón, y mientras preparaba mi tesis doctoral. En 1981 y por igual motivo regresé —por tercera vez— pero vía aérea Madrid-Argel-Tindouf, y luego por transporte terrestre hasta los campamentos y zonas liberadas. En 1995, tras un vuelo Madrid-Tindouf lo hice con motivo de la entrega al Presidente Abdelaziz de los mil últimos ejemplares del «Mapa del Sahara Occidental», cuyo texto y composición se me había encargado en 1990, tras la firma del Plan de Paz de la ONU, con patrocinio de las ONG's Solidaridad Internacional y MPDL, y financiación de la AECL.

² Vid. entre otros: *Documento del Consejo de Seguridad S/1997/882 de 13 de diciembre de 1997. Informe del Secretario General sobre la situación relativa al Sahara Occidental*, p. 21, Mapa Anexo «MINURSO. Deployment as of November 1997» que señala las «UN team site», y otros detalles del despliegue.



Fuente: Naciones Unidas.

Bir Lehlu, Míyek, Agüeinít, Duguey o Zug, y otras localidades de posterior creación como Mheriz o Buer Tiguísit. En adelante denominaremos «zona Oeste» del territorio la controlada por Marruecos, para diferenciarla de la «zona Este».

Ésta, no está constituida, obviamente, por los 266.000 kilómetros cuadrados totales que comprenden Saguia el Hamra (82.000 Km²) y Río de Oro (184.000 Km²), pero es una dimensión muy superior a buena parte de los países integrantes de Naciones Unidas. Concretamente 15, de los 55 países de África, son de menor tamaño. Y de la relación de 254 territorios incluidos en la *Foundation Global Risk Forum*, de Davos, sólo 133 tienen más superficie.

En todo caso, y a los efectos de este trabajo, creemos que, mientras la labor diplomática sigue su curso, una de las tareas más importantes que podría acometer la población saharauí es la recuperación de las actividades productivas en los «territorios liberados», según su propia expresión. Unos territorios que podrían ir menguando hasta los 50.000 km² y perder continuidad geográfica por la autoafirmación marroquí.

Dicha tarea tendría, primero, el valor económico intrínseco de toda producción; segundo, un fuerte valor pedagógico interno; y tercero, un importante valor como muestra de autoafirmación de cara al exterior.

Valor pedagógico interno en el sentido de movilizar y recuperar la capacidad de emprendimiento, desarrollo personal e incremento de la autoestima de toda la población activa saharauí.

Sea cual sea la evolución del Sahara Occidental, se trata de crear un activo seguro, y refleja una apuesta de futuro para el país. Lo que debe ser el

REPÚBLICA SAHARAUI DATOS DE INFRAESTRUCTURA FÍSICA

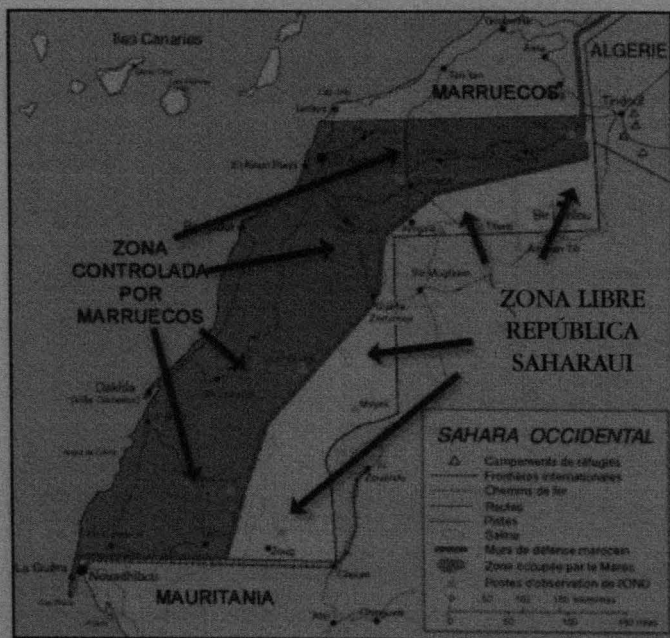
Localización y extensión:	SAGUIA EL HAMRA	82.000 Km ²
	RÍO DE ORO	184.000 Km ²
LATITUD NORTE:	extremo septentrional	27° 40' 00" N
	extremo meridional	20° 47' 00" N
LONGITUD OESTE:	Límite oriental	4° 58' 44" O
	Límite occidental	13° 25' 44" O
<small>(Nota: Para la reducción al Meridiano de Greenwich hay que añadir a las longitudes occidentales la constante 3° 41' 16" y para las orientales restarlas. Mediciones del Instituto Geográfico y Catastral de España).</small>		
LONGITUD DE LA COSTA	1.082 Km.	
LONGITUD DE LA FRONTERA TERRESTRE:	con Mauritania	1.570 Km.
	con Marruecos	445 Km.
	con Argelia	30 Km.
	TOTAL:	2.045 Km.

Fuente: Recogido por C. Padron, 1990, en «Mapa del Sahara Occidental» con datos del Gobierno General del Sahara, 1975.

incremento de su cabaña ganadera, la recuperación y mantenimiento de sus prácticas agrícolas, el impulso de su industria artesanal, textil, del trabajo de los cueros, la madera, etc. Unos activos tangibles —como los ganados— e intangibles —los conocimientos— que llevará consigo la población saharauí toda su vida, sea cual sea su lugar de asentamiento y desenvolvimiento futuro. En todo caso, estos 70.000 kilómetros cuadrados son —y serán— siempre parte del país, igualmente merecedora de atención y de inversión, aunque tradicionalmente haya sido la zona más interior, apartada y subinvertida del mismo.

En este sentido parece lógico tener conformado un mercado de trabajo, cuantificando su población activa. Esto es, con edad —16 o más años—, ganas y posibilidad de trabajar; y por tanto no en fase de estudio, ni enferma o incapacitada. Una población activa con sus destrezas profesionales, en cualesquiera ámbitos, al margen del estrictamente militar propio de los periodos de movilización.

Y al mismo tiempo hay que identificar y potenciar a sus emprendedores: ese factor de producción imprescindible en todo país que aspire al desarrollo. Esas personas con capacidad para conjuntar y organizar los espacios —el tradicional factor tierra—, voluntades y destrezas personales —factor trabajo—, ahorros y conocimientos tecnológicos —factor capital—. En este sentido, cuan-



tos más emprendedores surjan, mayor será su capacidad de arrastre sobre el conjunto social saharauí.

Todo ello se hace especialmente necesario en estos momentos en que la Ayuda y la Cooperación Internacional al desarrollo disminuye fuertemente en todo el mundo.

Desde el inicio de «la gran recesión» en 2007-08, los mercados internacionales de liquidez se han ido secando, por lo que los altos déficits de los países desarrollados no pueden ser sostenidos. Las subidas de impuestos a los ciudadanos tienden a ser cuestionadas por éstos. La «fatiga del donante», exige resultados concretos en cuando a la «eficacia de la Ayuda». Y por doquier se imponen mejoras en las técnicas de evaluación, que se hacen más críticas, y con sistemas de control más estrictos, como se ha manifestado en la Cumbre de Busan, Corea del Sur, finalizada el 1 de diciembre de 2012, y que marca las políticas internacionales de cooperación al desarrollo en los próximos años, España y la Unión europea incluidas.

2. MOVILIZAR LA POBLACIÓN ACTIVA Y POTENCIAR EL EMPRENDIMIENTO

En Tifariti³, se acordó en febrero de 2009 la creación de una Universidad del Sahara Occidental. Modestamente bien podría empezarse —al menos— por una buena *Escuela de Comercio, Economía y Emprendimiento*. Entendiendo la «oconomía» en su sentido más clásico del griego original; como la mejor «administración de la casa». Empezando por la más cercana: la casa propia, familiar, la pegada al suelo, al ganado que uno cría, las «graras» que uno siembra, a los productos que uno crea, elabora, transforma, repara, comercia, distribuye, añade valor,... Como tradicionalmente se hacía en el territorio.

Sabemos que el Sahara Occidental presenta una de las más bajas densidades de población del continente africano, junto con Mauritania o Namibia, e incluso del mundo, junto a Groenlandia. Por ello es importante la cualificación profesional de sus ciudadanos, la introducción de mejoras y conocimientos tecnológicos amplios, que les permitan incrementos de productividad y eficiencia respecto a sus vecinos, demográficamente más potentes.

³ No pude asistir a la «Conferencia Internacional de Urbanismo y Reconstrucción de los Territorios Liberados», del 25-26 de febrero de 2009 impulsada por la Universidad Autónoma de Madrid, coincidiendo con el XXXIII aniversario de la autoproclamada República Saharaui. Asistieron profesores y especialistas universitarios de España, Reino Unido, Argelia y Cuba, entre otros países. Un adelanto de lo aquí escrito fue leído ante los asistentes por I. Morillas, funcionaria del Cuerpo Superior de la Administración. Vid., MORILLAS PADRÓN, Laura, «Habitabilidad y desarrollo en el Sahara Occidental», en MUNDO NEGRO, Abril, 2009.

Los primeros cálculos que publicamos para 1998 sobre su Indicador de Desarrollo Humano —que hasta la fecha no ha realizado el propio Programa de las Naciones Unidas para el Desarrollo, PNUD— nos dio un IDH= 0´690 (Morillas, 2001), muy superior al de Marruecos para quien el PNUD daba en ese año un IDH= 0´582. Nuestros cálculos en 2004 nos daban para el Sahara un IDH de 0´678⁴, mayor al de Marruecos, —que estaba en 0´606-. Curiosamente el propio *Programa de desarrollo de las Provincias del Sur del Reino*, de Rabat, le otorgaba un valor IDH= 0´607, también superior al del propio Marruecos. En 2010 los datos de IDH que calculamos para el Sahara Occidental eran de 0´655⁵, siempre por encima.

Ello se deriva de un porcentaje superior al 99 por ciento de escolarización infantil, y alta alfabetización adulta en los campamentos, junto a la elevada esperanza de vida en los mismos. El nivel de renta por habitante —unos 5.000 € por habitante— lo hemos obtenido en función de un total de recursos extraídos del territorio de unos 2.000 millones de euros, sobre una población autóctona total e invitada, en torno a las 400.000 personas. En esta medida podemos hablar de un potencial Qatar en el Noroeste de África. Recordemos que Qatar tiene apenas 11.590 kilómetros cuadrados y una población qatarí de poco más de 700.000 habitantes, pero con alta renta global derivada —como sería el caso que nos ocupa— de su actividad extractiva.

Por ello, el Sahara Occidental figura entre los diez primeros puestos por IDH en el conjunto de los 55 países hoy existentes en África —incluyendo Sudán del Sur— desde su reconocimiento por la Unidad Africana, U.A., que también tiene reconocida a la República Saharaui, como otros 80 países⁶, habiendo ocupado incluso una de sus vicepresidencias.

Sabemos también, que el Sahara Occidental constituyó un caso colonial único en el mundo. El caso de una colonia en la que se consiguió establecer un sistema de producción de artículos de exportación —los pesqueros— sin necesidad de realizar altas inversiones en tierra firme. Y esto sigue siendo cierto.

⁴ Vid. MORILLAS, Javier (2004): «Ranking de países africanos por Desarrollo Humano, IDH» en «La estructura económica de Guinea Ecuatorial. Análisis y configuración», Boletín de Información Comercial Española, RICE, Ministerio de Industria, Turismo y Comercio, Madrid. El 0´678 viene de una escolarización al 99´2 por cien de los niños, así como una alta tasa de alfabetización de adultos y esperanza de vida al nacer, acompañada de una renta per cápita en paridad de poder.

⁵ El dato formaba parte de la ficha país «Sahara Occidental», en «África Especial 2010». *Mundo Negro*. Nº 550-551. Abril-Mayo 2010, pp. 45 y 94. Para todo lo que se refiere a los datos económicos, series, producciones, etc anteriores a 1976, Vid. mi tesis doctoral publicada como «Sahara Occidental. Desarrollo y Subdesarrollo», 1988. Ed. Prensa y Ediciones Iberoamericanas.

⁶ Los datos difieren desde los 83 que señalan las fuentes saharauis en 2011, hasta los 54 que admitía el Parlamento Europeo en 2002.

DISTANCIAS TERRESTRES EN KILOMETROS

	AAJUN	AGUENIT	AMGALA	AARGUB	AUSERD	BIR GANDUS	BIR LEHLU	BIR ENZARAN	BU-CRAA	BOJADOR	CRA	ECHDEIRA	DAORA	EL FARSA	GUELJA ZEMMUR	GUERA	HAGUNA	HAUSA	MAHRES	MUYEC	PLAYA AAJUN	SMARA	TAH	TICHLA	TIFARITI	V. CISNEROS
AAJUN		639	242	518	630	779	481	450	105	186	389	362	42	448	260	909	92	286	538	487	25	222	70	758	361	524
AGUENIT	539		486	364	134	434	893	314	534	596	412	788	681	832	379	564	731	688	933	152	781	596	709	238	773	445
AMGALA	242	486		599	560	920	402	419	262	395	517	287	301	339	107	1050	231	207	442	334	287	105	314	724	282	604
AARGUB	518	364	599		230	261	1006	180	647	357	173	901	609	970	492	391	659	811	1048	456	517	708	637	318	967	81
AUSERD	630	134	560	230		324	967	180	608	462	278	862	672	931	449	454	722	772	1007	226	647	670	742	128	847	313
BIR GANDUS	779	434	920	281	324		1087	441	908	618	434	1186	996	1255	773	130	1046	1086	1331	550	718	894	878	198	1171	342
BIR LEHLU	481	893	402	1006	967	1087		828	669	792	924	243	581	151	514	1421	423	399	161	741	544	297	509	1095	120	1011
BIR ENZARAN	450	314	419	180	180	441	826		467	282	98	721	534	790	312	571	584	631	866	406	442	529	537	308	891	185
BU-CRAA	105	534	262	647	608	908	669	467		433	565	383	147	432	155	1038	197	273	508	382	130	171	175	738	549	652
BOJADOR	186	596	385	357	482	618	792	282	433		184	599	227	668	278	748	277	509	723	506	160	407	285	580	584	357
CRA	369	412	517	173	278	434	924	98	565	184		783	411	997	410	584	461	729	907	504	344	591	439	406	804	175
ECHDEIRA	362	788	297	901	862	1186	243	721	363	599	783		456	82	409	1516	297	90	162	636	439	192	484	990	264	1015
DAORA	42	681	301	606	672	996	561	534	147	227	441	456		490	302	951	70	328	580	529	67	284	30	817	441	584
EL FARSA	448	832	339	970	931	1258	151	790	432	668	997	92	490		451	1334	321	159	142	705	473	218	518	1059	195	975
GUELJA ZEMMUR	260	379	107	492	449	773	514	312	155	278	410	409	302	451		907	352	319	554	227	285	217	330	581	394	497
GUERA	909	564	1050	391	454	130	1421	571	1038	748	564	1516	951	1334	907		1001	1226	1461	680	908	1124	979	326	1277	472
HAGUNA	92	731	231	659	722	1046	423	584	197	277	461	297	70	321	352	1001		189	424	579	117	123	83	833	303	616
HAUSA	288	698	207	811	772	1086	399	631	273	509	729	90	328	159	319	1226	189		235	546	349	102	272	900	729	816
MAHRES	538	933	442	1046	1007	1331	161	866	508	723	907	162	580	142	554	1451	424	235		781	563	337	507	1138	247	1061
MUYEC	487	152	334	456	226	550	741	405	382	505	504	636	529	705	227	680	579	546	781		512	444	557	354	621	637
PLAYA AAJUN	25	781	287	517	647	718	544	442	130	160	344	439	67	473	285	908	117	349	583	512		247	95	866	424	499
SMARA	222	596	105	709	670	994	297	529	171	407	591	192	264	218	217	1124	123	102	337	444	247		292	798	177	714
TAH	70	709	314	637	742	878	509	537	175	285	439	484	30	518	330	978	83	272	507	557	95	292		828	975	594
TICHLA	758	238	724	316	128	196	1095	308	738	590	406	990	817	1059	581	326	933	900	1138	354	856	798	828		972	416
TIFARITI	361	773	282	967	847	1171	120	891	549	584	804	264	441	195	394	1277	303	729	247	621	424	177	975	972		891
V. CISNEROS	524	445	604	81	313	342	1011	185	652	357	175	1015	584	975	497	472	616	816	1051	537	499	714	594	416	891	

Fuente: Gobierno General del Sahara, 1975. Recogido en «Mapa del Sahara Occidental», 1990.

De hecho, hoy sigue teniendo en sus costas uno de los grandes bancos pesqueros F.A.O. del mundo; el del Código 34, denominado de las *Pesquerías del Atlántico Norte Centro Oriental*, N.A.F.O. Y es por ello que formalmente desde 1884, —aunque *de facto* desde el siglo XVI con base en los puertos canarios— se va configurando una economía atípica, en la que los productos de exportación no se extraen de la tierra firme —que hubiera supuesto y exigido mayor inversión y despliegue de hombres, máquinas y servicios— con su consiguiente alteración.

Por el contrario las rentas se extraen de las aguas que bañan sus costas, por lo que ninguna gran inversión ni fuerte modificación en la infraestructura física local es necesaria⁷. Esta situación sigue caracterizando actualmente al Sahara Occidental, permitiendo a las autoridades de Rabat obtener importantes rentas económicas e intentando preconstituir pruebas de control administrativo, por sus contratos de autorización para la explotación de dicha riqueza pesquera.

También, como expectativa, una República Saharaui asentada libremente obtendría de manera inmediata similares ingresos, a partir de los pagos por derechos de captura y cánones por tonelada desembarcada de los países titulares de las principales flotas pesqueras.

3. ALTO POTENCIAL DE CRECIMIENTO: APRENDIENDO DEL PASADO

El alto potencial de crecimiento del Sahara quedó evidenciado, ya durante la época española tras los años cuarenta y con el propio proceso de apertura económica iniciada en la metrópoli con el Plan de Estabilización de 1959. Los flujos de capital ligados a la progresiva liberalización arancelaria a partir de los años sesenta fueron provocando un crecimiento espectacular, que ligado a la red de pozos de agua, cisternas, carreteras, y comunicaciones aeroportuarias, impulsó el desarrollo agropecuario, comercial, y turístico, además del pesquero y minero. Y que acabó por conformar una de las economías más dinámicas y prometedoras del continente. También, y por lo mismo, sumamente apetecible para sus vecinos.

Con un potente sector primario, basado en la actividad pesquera. Un sector secundario con las minas de fosfatos más importantes, de mejor calidad y

⁷ Vid., MORILLAS, Javier (2007): «Determinantes y limitaciones al Desarrollo económico en el Sahara Occidental. El gran sacrificio de la Transición española», Director: POWELL, Charles, en *Actas del I Congreso Internacional sobre la Transición Española*, Universidad CEU San Pablo, Madrid, 2007.

de más fácil extracción a cielo abierto, del mundo. Y con un sector terciario, que ya estaba haciendo de la actividad turística —por su cercanía al polo turístico de Canarias— una palanca autónoma de desenvolvimiento económico. Todo ello, al margen de cualesquiera otras riquezas naturales.

Y cabe deducir algunas lecciones de aquella época. Lo primero, lo equívoco de aquella particular opción «gubernamental» de desarrollo, —dominada por el sector público del antiguo Instituto Nacional de Industria, I.N.I., con un predominio también del estamento militar⁶, muy apartado de la mentalidad económica y comercial.

Con una sobrepresencia de empresas públicas, de dudosa profesionalidad en su gestión, produciendo el conocido «efecto expulsión» de la iniciativa privada. Ello hizo que no hubiera una correcta asignación de recursos, ni implicación sostenida de la empresa privada, lo que condujo a una limitada inversión del sector no estatal, así como de las familias y los ciudadanos particulares.

Hoy, por tanto, es necesario implicar al máximo a la sociedad civil y la iniciativa privada. A la iniciativa privada saharauí en primer lugar. Pero también a la internacional, para asociarla y comprometerla en el futuro del territorio.

Igualmente, como en aquella época, existen hoy condicionamientos exógenos. Entonces, y a partir de 1969, dentro de la economía dual en proceso de consolidación avanzada, la realidad del contexto magrebí denota, como dato exógeno, una constante intervencionista por parte de Rabat en la región. Y se minusvaloró.

Esta constante expansionista del *Sultán* de Marruecos, frente a cada nuevo vecino que iba a acceder a la independencia, ya se había puesto de manifiesto con la declaración de Independencia de la República de Mauritania en 1960. Su territorio había sido reclamado a Francia como parte del Sultanato de Marruecos. Incluso mantuvo durante varios años en Rabat unos «parlamentarios títere» pagados, procedentes de Mauritania.

También con respecto a la República de Argelia. A quien el Sultanato ataca, cuando accede a la Independencia, en 1962, creyéndola extenuada tras su guerra de liberación frente a Francia, y con su aquiescencia. Ésta ve una forma de presión y revancha frente a la que había considerado su «Provincia» eterna. Reclamando la parte occidental de Argelia, el Ejército del *Mazjén* —el del *Al-macén* por su carácter requisatorio— ocupa sus oasis meridionales, de los que luego fue desalojado por las fuerzas argelinas sin conservar siquiera el oasis de Feguig. Era una forma de exportar y sublimar el descontento y levantamientos internos.

⁶ Hoy, convendría reflexionar sobre ello para evitar se diera una situación similar en los territorios libres.

Esta constante *«aventurerista»* del régimen de Rabat —testando siempre a sus vecinos— sigue lamentablemente viva, como quedó puesto de manifiesto con el caso del islote Perejil. Es el equivalente —salvando las distancias— al *«check and balance»* con que determinados países y grupos extremistas someten, a través de terceros, a cada nuevo equipo presidencial que llega a la Casa Blanca en Estados Unidos.

Y se evidencia a diario frente a España y la Unión Europea, por su falta de voluntad para poner coto a la *«industria de la inmigración»*. Una *industria* que florece en Marruecos y es utilizada como arma de presión frente a la Unión Europea, convirtiendo a la expulsión de población emigrante en una opción de Estado, en la que se piensa que: *«Un emigrante más es un problema menos y además nos enviará divisas...»*. Lo mismo pasa con la droga.

Y es que en todo caso, el valor de la dinamización de la población activa contribuye también a evitar, —no sólo en Europa— sino entre la juventud saharauí, la penetración de esa otra gran industria de Marruecos, que es la vinculada al cultivo de las flores del cannabis, y consiguiente tráfico y consumo de hachís, como reiteradamente viene denunciando la misma Organización de Naciones Unidas.

4. IMPULSAR EL DESENVOLVIMIENTO SECTORIAL

Señalados, pues, estos aspectos definitorios de la situación actual del Sahara, señalemos un rápido elenco de propuestas para el desarrollo económico en las zonas libres, todavía delimitadas *de facto* por la MINURSO.

Unas propuestas en las que la población saharauí y sus responsables políticos y de dirección económica, tienen —hoy— un reto no *militar*, al margen del *diplomático*, y que es el estrictamente: *económico*.

- a) Impulsar el tejido productivo del país, aprovechando la actual situación de *impasse* y el potencial marco de pasividad en el que puede verse envuelta su población, en tanto tiene lugar la realización de la consulta que le lleve a la Independencia o a la Integración, las dos opciones planteadas en el Referéndum. O a una nueva opción, si se planteara, como sería una eventual Asociación con Marruecos.
- b) Aumentar y aprovechar su capital humano: Esto es, ir incrementando la cantidad de conocimientos de su población adquiridos mediante la educación formal y/o la experiencia laboral.
- c) Impulsar y favorecer el desarrollo de sus mercados locales: Potenciando y contribuyendo a la autogeneración de renta y riqueza, para sí mismos y para el conjunto del país.

Con vistas a ello, podemos hacer un breve análisis sobre el potencial de sus tres grandes sectores productivos, primario, secundario y terciario:

Información Climática de Dakhla (1995-2004)

	Temperatura media	Temperatura máxima	Temperatura mínima	Presión atmosférica	Humedad relativa (%)	precipitaciones totales (Mm.)	Visibilidad media	Velocidad media del viento (Km./h)	Velocidad Máxima del viento (Km./h)
1995	21,1	25,0	17,7	1015,4	77,6	0,8	6,5	30,7	38,7
1996	21,1	24,6	17,6	1014,8	76,6	3,6	6,7	30,8	38,6
1997	21,5	25,3	17,9	1016,2	80,6	1,1	6,6	21,8	26,1
1998	21,2	25,0	18,0	1015,9	78,1	34,9	6,1	22,3	26,8
1999	20,3	24,0	17,5	1015,6	76,7	0,8	6,4	16,5	22,9
2000	20,4	24,1	17,3	1015,7	75,8	1,5	7,9	17,3	21,3
2001	20,9	24,7	17,5	1015,7	75,9	0,5	7,9	21,5	26,4
2002	20,8	24,6	18,0	1016,4	76,9	1,4	6,4	17,5	22,2
2003	20,8	24,5	17,8	1015,7	78,3	2,3	6,2	26,9	36,0
2004	20,9	24,6	17,9	1015,7	76,2	3,2	6,0	30,2	37,9

Fuente: Elaboración propia con datos obtenidos de www.tuticmo.net

4.1. IMPULSAR EL SECTOR PRIMARIO

Todo lo que afecta al sector agropecuario y al objetivo de garantizar la autoalimentación de la población saharauí debería considerarse como «estratégico». Como ocurre en la Unión Europea con la *Política Agraria Común*, PAC. Y para la que la República Saharauí dispone hoy de más de 7 millones de hectáreas. Cinco deben ser los objetivos:

- a) Tender a garantizar el autoabastecimiento alimenticio. En 1974 el 43´4 por ciento de los ocupados activos eran ganaderos⁹. Para recuperar tal nivel es necesario un Plan de Estímulo a la producción agropecuaria, básicamente ganadera y de pastoreo, que es la principal y más rentable

⁹ GOBIERNO GENERAL DEL SAHARA (1975): *Censo 74*. Servicio de Registro de Población, Censo y Estadística. Gobierno General del Sahara. Editorial Gráficas Sahariana, Aaiún, Sahara, 30 de junio 1975.

en un medio como el saharauí. Facilitando, según destreza y capacidad a cada familia agraria unas cabezas mínimas de ganado, para que se encarguen de su cuidado e incremento progresivo, respaldando y premiándoles por el resultado de su trabajo. Es decir, con incentivos personales para el esfuerzo familiar, la buena gestión, el ahorro y la atención permanente a su —al principio— pequeña y modesta explotación: 440.000 cabezas de ganado es lo que daban en 1997 las estadísticas de la zona Oeste del Sahara, controlado por Marruecos (Alarcón, 2005) y según vemos en cuadro adjunto según tipo de ganado.

Tipo de ganado	Laayoune	Smara	Boujdour	Oued-Eddahab	Total
ovino,	56000	90000	6000	25000	177000
caprino	90000	70000	21000	18000	199000
camellar	27000	13000	12000	12000	64000
vacuno	300				300
Total	173300	173000	39000	55000	440300

Fuente: Thiriet, Marie. L'intégration de l'ex-Sahara Espagnol au Maroc.

Tanto en ganado caprino, muy rústico en su alimentación y adaptado al terreno, como está haciendo Marruecos en su zona, repoblando de nuevo con cabra de raza canaria —más potente y adaptable a las condiciones del medio—, así como lanar, avícola y camellar; aprovechando incluso sus residuos —como tradicionalmente se hacía— para abono y mejora de pequeños huertos o *graras*, ligeras depresiones del terreno donde se solía sembrar aprovechando ciertas épocas de lluvia. En este sentido se pueden facilitar asimismo ciertas semillas iniciales, aún con las conocidas limitaciones de los cultivos agrícolas, siempre complementarios de la actividad ganadera. Se siembra al vuelo, en cebada unos 30 ó 40 kgr por hectárea, y se cosecha a hoz, desde que ésta fue introducida por los españoles. En los 36.330 km² de la región de Aaiún controlada por Marruecos habría en torno a las 10.000 unidades, unas 3.500 hectáreas (Alarcón, 2005).

- b) Incrementar la productividad. Introduciendo mejoras técnicas que lleven a un alza en los rendimientos tanto cárnicos por cabeza de ganado, como de producción láctea, y/o por hectárea. Con análisis y seguimiento de su evolución.
- c) Estabilizar los distintos mercados: de carne, leche, huevos, etc. Ello requiere establecer una red de cámaras frigoríficas, cisternas y almacenes, que permitan el mantenimiento y conservación de los alimentos; tanto en épocas de mayor producción —interviniendo para que no se

derrumben los precios y arruinen al productor— como en los ciclos de sequía, entre 4 y 6 años— donde se puedan dar salida a posibles excedentes de campañas anteriores. Debido a la dificultad derivada de estos ciclos, la actividad agrícola es por lo que será siempre complementaria de la ganadera, y su producción queda principalmente para el ganado (alfalfa, maíz, palma datilera,...), siendo dicha actividad la que debe potenciarse y extenderse en torno a pozos, perforando en busca de agua entre 45 y hasta 400 metros, como se hacía en la época de España. En la «zona Oeste» del territorio existirían unos 360 puntos de agua y 50 cisternas que ayudan, para abreviar el ganado (Alarcón, 2005).

DATOS DE DISTRIBUCIÓN DE LA POBLACIÓN OCUPADA
(Zona oeste, según Marruecos)

	<i>Agricultura, bosques y pesca</i>	<i>industria</i>	<i>construcción y obras públicas</i>	<i>servicios</i>	<i>otros</i>	<i>total</i>
numero de empleados	42.108	11.883	16.294	95.818	172	166.275
porcentaje	25,33%	7,15%	9,79%	57,63%	0,10%	100,00%

Fuente: Le Maroc des Regions 2003.

- d) Mejorar los ingresos de los trabajadores del sector agropecuario, cuidando que no queden en inferioridad de condiciones con respecto a los trabajadores de los otros sectores, funcionariales o profesionales —albañiles, mecánicos, conductores, maestros, sanitarios, electricistas,...— lo que suele ocurrir en todas las economías. Pero en el caso saharauí, y al ser un sector tan estratégico para su supervivencia, hay que velar por mantener unos estímulos e ingresos en el sector agropecuario —subvencionándolos como en los países avanzados— tendiendo a equilibrarlos con los del resto de sectores.
- e) Garantizar al mismo tiempo a los consumidores, unos precios razonables de los productos alimenticios. La Ayuda exterior tenderá a reducirse por la menor capacidad de endeudamiento de los países de la UE. Pero es que la vida sedentaria en los campamentos favorece también el deterioro y el declive de la vitalidad de la población. El reparto gratuito de alimentos tiende a matar la capacidad de iniciativa y trabajo de la población que lo recibe, perturba los precios y desalienta la producción local y la actividad laboral. Hay por tanto que cambiar el sistema de distribución e introducir nuevos incentivos. Se trata de recuperar e impulsar —como se ha dicho—

las destrezas de la población en las actividades clásicas de pastoreo y cría de ganado. Es preservar la especificidad saharai, su personalidad, conservar sus raíces, reconstruir vínculos con el medio. Recuperando los cultivos en las pequeñas parcelas de «*graras*», y manteniendo dichos conocimientos actualizados para el conjunto de la población, como auténticos «*intangibles*» de su «*capital humano*».

Se trata de crear «*activos*» para la economía del país en forma de «*bienes muebles*», como es la riqueza ganadera, susceptible de ser transportada en un determinado momento a cualquier otro emplazamiento o punto del país.

Aunque las condiciones son distintas, conviene tener presente las exportaciones que en el sector primario (Alarcón, 2005) se están realizando desde los 191.000 kilómetros cuadrados de la «zona Oeste» controlada desde Aaiún, e incluida —desde Dajla— la parte en 1975 asignada a la administración de Mauritania en los —nunca oficialmente publicados— Acuerdos Tripartitos de Madrid, que era la mitad sur del territorio, en Río de Oro:

- Concretamente en el sector pesquero se vienen produciendo unas exportaciones estimadas en 2 millones toneladas al año. Importaciones ilegales de hasta 20.000 toneladas de aceite de pescado y de tomates, en Suiza, producidos en el Sahara Occidental y etiquetados falsamente como productos de Marruecos han sido descubiertos en los últimos años. Dichos productos están excluidos en los Acuerdos de Libre Comercio firmado por la EFTA (Asociación Europea de Libre Comercio) y Marruecos el 19-6-1997. Tampoco el Acuerdo de Libre Comercio firmado por este país con Estados Unidos el 15-6-2004 y que excluye productos originarios del Sahara Occidental.
- En la producción de sal, las exportaciones se sitúan en 2.100 toneladas al año, que se exportan directamente a Marruecos¹⁰.
- En la producción de arena se produce un volumen de exportaciones de 9´4 millones de toneladas al año. Se exportan a España y Marruecos¹¹.
- Las exportaciones de frutas y verduras, se ha dicho que alcanzan los 1´5 millones de toneladas al año. Se exportarían principalmente a Marruecos.
- Las exportaciones de aves e incluso la caza de animales se destinarían igualmente a Marruecos (Alarcón, 2005).

¹⁰ Se estima un precio de 0´50 dólares el kilo en Alarcón (2005).

¹¹ El coste aproximado es de 40 dólares por tonelada (Alarcón, 2005).

La firma de una serie de convenios con distintas empresas extranjeras para la explotación de los recursos naturales del Sahara occidental contradicen las afirmaciones del propio ex asesor jurídico de las Naciones Unidas, Hans Corell, quien desde su informe de 29 de enero del 2002, viene afirmando que el territorio del Sahara Occidental sigue siendo un territorio ocupado. Y que la explotación de sus recursos sin el consentimiento de su población originaria va, por tanto, en contra del derecho internacional (Corell, 2002). El Sahara Occidental es uno de los 16 territorios no autónomos bajo supervisión del Comité de descolonización de las Naciones Unidas a fin de eliminar el colonialismo. En este sentido parecería razonable, aunque no es el objetivo de este trabajo, señalar que se podría solicitar del Consejo de Seguridad la puesta de los recursos naturales del Sahara Occidental bajo la protección de las Naciones Unidas —como ocurrió con Namibia hasta el referéndum de Independencia de Sudáfrica— para poner fin a su explotación ilegal por parte de Rabat.

También la anulación —y/o compensación— de todos los convenios firmados con Marruecos que abarcan la explotación de los recursos naturales de los 1.062 kilómetros de costa saharauí, y principalmente los Acuerdos de Pesca firmados entre Bruselas y Rabat.

Especialmente, y en dicha compensación estaría el objetivo de zanjar internacionalmente cualquier duda sobre la finalización, o no, de la extracción y eliminación de las minas anti-personales que puedan quedar en la zona oriental gestionada por los saharauís. Lo que en todo caso es un buen proyecto de Ayuda al Desarrollo para el futuro del conjunto de la población.

4.2. EL POTENCIAL DEL SECTOR SECUNDARIO

2.a. Dentro del secundario estarán obviamente en el futuro todas las actividades relacionadas con la labor extractiva y minera, que explican ese alto potencial de crecimiento económico del Sahara Atlántico anteriormente referido.

Sin excluir otros minerales o hidrocarburos, los fosfatos —por sí solos— constituyen la materia prima fundamental para la producción de los fertilizantes, a su vez producto estratégico para la producción de cereales y alimentos. Actualmente poco se puede hacer en tales ramas, salvo el seguimiento de sus exportaciones. Dada la evolución del precio de los fosfatos en el mercado internacional, estimamos que Marruecos obtiene una cantidad no menor a los 1.700 millones de ingresos anuales por los fosfatos saharauís. Pero se debe

buscar la cualificación de una parte de los jóvenes en estudios geológicos y mineros, para en el futuro incorporarse a las plantas de extracción.

Las exportaciones de fosfatos procedentes de Fos-Bucraa por parte de Marruecos se estiman en 3 millones de toneladas. Y estamos ante la zona de mayores y mejores reservas de fosfato del mundo. En torno al 10 por 100 de las reservas mundiales. Las exportaciones se están haciendo a muy variados países como Japón, México, España, Croacia, Australia, Nueva Zelanda, Estados Unidos, Colombia, Lituania o Bulgaria. Los datos oficiales de producción (1996-2000) quedan expuestos en cuadro adjunto.

**DATOS OFICIALES DE PRODUCCIÓN FOSFATERA
1996-2000**

	1996	1997	1998	1999	2000
Producción					
Bruta	1.332.744	1.759.607	2.043.252	1.902.482	2.196.943
Producción					
comercial	1.277.485	1.860.923	1.990.790	2.035.522	2.224.042
ventas	1.306.242	1.733.923	1.795.920	2.271.093	2.059.050

Fuente: Misión internacional de investigación en el Sahara Occidental.

2.b. Dentro de la actividad manufacturera debe potenciarse el trabajo en las tareas relacionadas con las energías renovables, especialmente la eólica y solar. Además, las producciones y trabajos relacionados con la artesanía, la fabricación de útiles de uso corriente para el hogar, tejidos, vestidos, alfombras, labrados de madera, construcción, albañilería, electricidad, etc. En este sentido enfocar a los jóvenes estudiantes saharauis hacia ramas tecnológicas, y de formación profesional, de ciencias económicas, o ingenierías aplicadas, además de las sanitarias, siempre será más rentable a largo plazo que orientarles a otras carreras o estudios más livianos cuya aplicación en el Sahara puede conducir a la frustración. Y en todo caso poco va a contribuir a incrementos de productividad.

Marruecos viene concediendo licencias para la realización de prospecciones en busca de petróleo y gas natural. Concretamente en 2001 a las compañías Kerr McGee y Total Fina según áreas que vemos en mapa adjunto. Total Fina se retiró dada la situación política existente y por el incumplimiento de la legalidad internacional. Ker McGee renovó su contrato, en principio, hasta el 29-10-2005.

2.c. Arenas y Sal. La abundante arena que se recoge de la fijación de dunas, limpieza de pistas, carreteras, ciudades, y por corrimientos de mareas y

ÁREAS DE PROSPECCIÓN



Fonte: www.wesahara.net

puertos, genera una industria arenera que exportaba 76.630 toneladas ya en 1998 (Karmous, A. 2002).

También la sal, explotada de antiguo en la zona, cobra hoy más importancia debido al agotamiento de la extraída de Mauritania, y por las crecientes necesidades de la industria pesquera. Se obtiene de yacimientos terrestres por evaporación de «*sebjas*», aunque el agua del mar es ahora el principal proveedor de los yacimientos. Es exportada actualmente hacia Marruecos.

2.d. Hierro, titanio y otros minerales: Vanadio. Uranio. Antimonio. Cobre. Piedras preciosas. Ya en la época de España fueron descubiertos importantes afloramientos de distintos minerales. Los avances tecnológicos actuales permitirían actualizar dichos datos. Pero en *hierro* se han estimado que en los 46 áreas con anomalías magnéticas habría unas reservas de 3.300 millones de toneladas de hierro. También la existencia de reservas de 59 millones de toneladas de óxido de *titanio* en los yacimientos de Agracha, a los que añadiendo los de la meseta del Tiris daría unas reservas totales en el territorio cifradas en 271 millones de toneladas (Martinolli, E. , 1998). De *vanadio*, 232 millones de toneladas, con una concentración del 07 por ciento, especialmente en la zona de Agracha. De *Uranio*, unas 320.000 toneladas, en la región del Tiris. También en antimonio y mineralizaciones de cobre. Incluso unas reservas de 100 toneladas de *oro*, bajo las dunas. Y *piedras preciosas*, procedentes de yacimientos

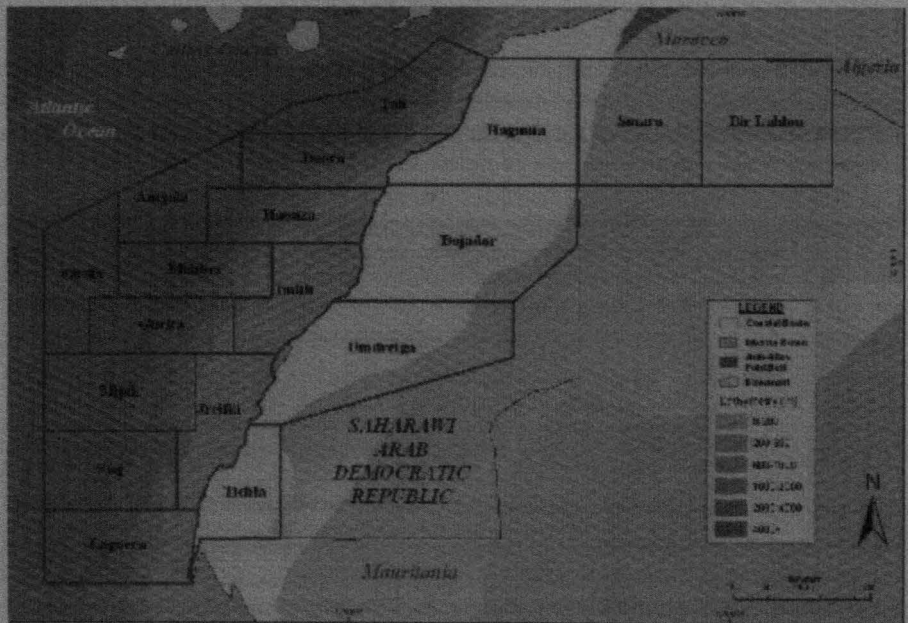
aluviales en distintas cuencas de acumulación en complejos de pegmatita, granates y berilos, que conducen a la formación de piedras como zafiros o rubíes (Martinelli, E. 1998).

4.3. IMPULSAR EL SECTOR TERCIARIO

3.a. La conveniencia de la creación de una entidad bancaria: Una especie de *Banco Nacional Saharaui*, buscando —en principio— la asociación con un banco extranjero, que pueda tener una sucursal en los campamentos. Para aprovechar los pequeños ahorros de la población, canalizar las transferencias y ayudas, promover las inversiones, y preparar el desarrollo de su necesario sector financiero futuro. Las familias —españolas y locales— de los 9.000 niños saharauis que todos los veranos son acogidos por familias españolas —además de las de otros países europeos— serían algunos de los primeros clientes.

La creación de este banco repercutiría directamente en el sector primario y secundario de los territorios al retroalimentar un circuito inversor gracias a esos modestos recursos de la población. Incrementaría la propensión al aho-

LOS DIFERENTES BLOQUES DE ESTUDIO



fuentes: www.sadroitlandgas.com

ro, promoviendo mejores hábitos en tal sentido, haciendo disminuir el gasto improductivo y favoreciendo los procesos de ahorro, préstamo e inversión eficiente.

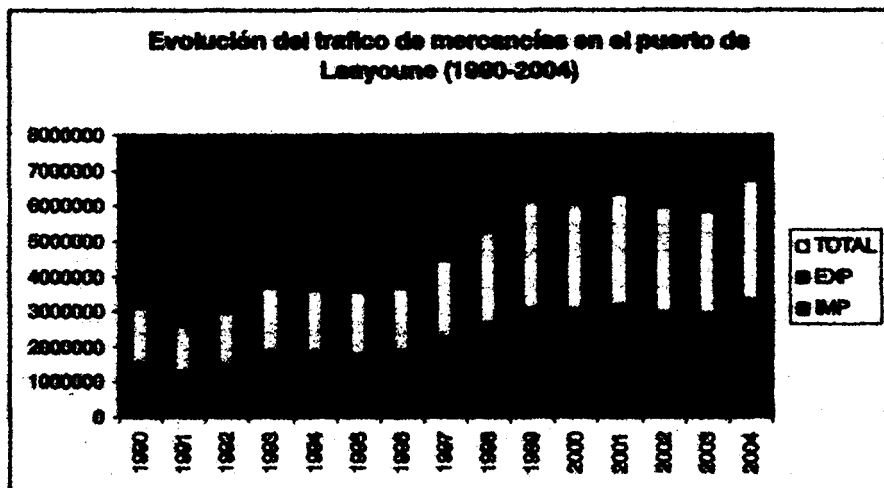
3.b. La creación de una *Academia Sabarai de la Lengua Española* tiene también un profundo sentido económico y comercial. Como también lo tiene el francés o el árabe culto; pero el español le da al país un elemento singular de personalización en el mundo árabo-musulmán. Por tanto, la creación del germen de esa Academia, es un paso importante para luego integrarse, junto a las veintidós ya existentes, en la *Asociación de Academias de la Lengua Española*.

El idioma español, es un plus económico del pueblo saharai, tanto para su aplicación e integración al ámbito científico, internacional y comercial, como para su enseñanza en los países y gentes del Magreb. El Instituto Cervantes sabemos que no establece sedes en países de habla española. Pero convendría repensar el caso especial del Sahara Occidental, que podría estar en vías de debilitarse, incluso de perderse, como en Filipinas. Y se deben buscar alternativas. Para la cualificación de profesores de español y expansión de éstos en la propia Argelia y países árabes. En este aspecto, en Tindouf, el establecimiento de un centro del Instituto Cervantes tendría sentido. Y desde allí derivar en su actuación hacia el entorno, del que podrían beneficiarse los propios miembros de la MINURSO.

Es de destacar en este aspecto que el *Plan Director de la Cooperación Española 2013-2016* contempla la atención a la «población saharai» (MAEC-AECID, 2012). Y ello a pesar de la reducción de áreas de actuación a 24 países. También en el caso de la *Fundación Internacional y para Iberoamérica de Políticas Públicas*, FILAPP, (FILAPP, 2012) dependiendo directamente de la vicepresidencia del Gobierno.

3.c. Conviene igualmente preparar el desarrollo del subsector turístico. Una actividad económica también estratégica al implicar —para los saharai, como para los marroquíes, tunecinos, o egipcios— un fortalecimiento de su identidad y especificidad cultural cara al exterior, y la exportación de producción sin desplazamiento.

Con seguridad un sector de futuro, como se constató hasta 1974, por la cercanía al gran centro turístico internacional de las Islas Canarias. Para ello puede ser de interés la creación de algunas «Casas Oasis», a modo de «casas rurales», estancias y tomas de té en *jaimas*, visitas a *granjas-escuela*, etc que, de manera experimental, puedan ser utilizados como germen de futuros centros de iniciativas turísticas. En este sentido el conocimiento de idiomas, la higiene y limpieza, la cultura medioambiental, de fósiles, rosas del desierto, etc puede permitir liderar pequeñas expediciones turísticas por la «zona Este» o «territorios libres del Sahara Occidental».



Fuente: Thobahi, A.

En este sentido, Rkeiez, Lajwad, Zug, Dalt El Ladmiya, Udey Kinta y Rgueiwa son lugares de especial interés histórico y arqueológico; y otros, como Tifariti o Timezuza, conservan antiguos vestigios y restos del período colonial español.

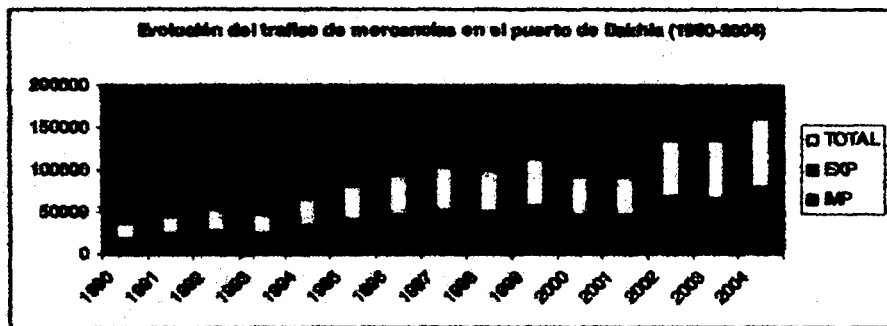
En todo caso se trata de fomentar un turismo sostenible que además del natural cosmopolitismo y cortesía del pueblo saharauí permita experimentar, e incluso ofertar, estancias cortas en el desierto, así como adquirir productos labrados saharauíes, artesanía, alfombras, vestimenta típica, y cualesquiera otros objetos de comercio que pudieran ser demandados.

5. SUCESIÓN DE MEDIADORES EN NACIONES UNIDAS

Pocos días antes de la celebración de la Conferencia de Tifariti de 25-27 de febrero de 2009, llegaba a los campamentos de refugiados el nuevo Enviado Personal del Secretario General de la ONU para el Sahara Occidental, Christopher Ross. El diplomático estadounidense relevaba al holandés Peter Van Walsum en la tarea de buscar una solución política en el Sahara Occidental que incluya su derecho a la libre determinación. Así se van sucediendo mediadores y enviados especiales, desde el republicano James Baker, persona de confianza de la administración Bush, y en todo caso hombre de consenso. Pero resulta interesante reseñar que cualquier representante de países terceros que aparece

como mediador, por muy buena voluntad que muestre, es considerado por Marruecos como *pro-saharauí*.

Por ello, hoy, el área económica y el consiguiente fortalecimiento de la actividad productiva en la *zona libre*, del Sahara Occidental, con base en Tifariti, debe ser complementaria a la actividad diplomática.



Fuente: Thobhani, A.

Y ello resulta especialmente importante ante la comunidad internacional de naciones, para fortalecer también la credibilidad de una República Saharauí, en la medida que supone la exportación y puesta en valor de dos ideas: la de la identidad y personalidad propia, y la de su voluntad real de pervivir y crear riqueza en cualquier metro cuadrado de su propio suelo. En mostrar su capacidad de coger —con o sin Ayuda— el destino en sus manos y generar progreso económico, en una parte del Sahara Occidental, que se dice libre. Donde pueden mostrar su competencia y la capacidad de gestión, —sin interferir en la diplomacia o la milicia—, de su destino o evolución futura, en la no pequeña extensión de territorio que administran.

6. EL 12 DE OCTUBRE QUE NO LLEGÓ A SER: CONDICIONANTES Y RESTRICCIONES AL DESARROLLO

La antigua colonia española del Sahara Occidental es regular objeto de atención al constituirse en uno de los temas especiales a tratar por el Consejo de Seguridad de las Naciones Unidas en cada nuevo período de sesiones. Una parte del mundo reclamada a España, en otro tiempo, por la República Islámica de Mauritania y el Sultanato de Marruecos, aunque hoy sólo se mantenga la reclamación marroquí.

En este sentido, el desenvolvimiento económico futuro de Marruecos y de la región, —paralizada la *Unión del Magreb Árabe*, U.M.A.—, de las relaciones comerciales en el área y con Estados Unidos, y de la evolución de los propios Acuerdos de Asociación de Marruecos y Argelia con la Unión Europea, dependen de la evolución de este importante conflicto. Un foco de tensión más próximo en la distancia a Estados Unidos que el israelo-palestino, al afectar a la estabilidad de la frontera meridional europea. En una región sensible al integrista, —donde se sitúa la Base militar de Kenitra— y en la que precisamente por ello el triunfo del atropello a lo acordado en Naciones Unidas y del expansionismo militar alauita acabaría dando nuevas alas al propio fundamentalismo islámico, que va encontrando vínculos con Al Qaeda en el incierto futuro económico de Marruecos.

La cuestión es si podemos encontrar en el análisis de los factores productivos y en el proceso de desenvolvimiento económico del Sahara Occidental claves para conocer mejor los condicionantes que hoy afectan al territorio en estudio por Naciones Unidas, para aportar soluciones que ayuden a racionalizar el proceso.

Ninguno de los dos actores principales son desdeñables. Por un lado está el notable peso económico-político del antiguo Sultanato de Marrakech que tras acceder como tal a la Independencia en 1956 y luego ser declarado Reino, reclama el territorio. Se trata, junto con Argelia, del principal socio comercial de España en África, siendo Mohamed VI, Emir de los Creyentes —*Emir Almouminín*—, una autoridad al mismo tiempo política y religiosa para sus súbditos.

España es ya para Marruecos el primer socio comercial y proveedor principal, por delante de Francia. En 2012 las exportaciones españolas a Marruecos han alcanzado 5.295 millones de euros y han crecido un 28,7 por ciento más que en 2011, con lo que este país se ha convertido —tras Estados Unidos— en el segundo mercado para España, fuera de Europa. Más de 18.000 pymes españolas realizan allí alguna actividad comercial. Las grandes empresas no tienen tanto peso, pero también esto va cambiando. Así *Acciona*, junto a su socio saudí *Acwa Power*, ha obtenido el contrato para levantar la planta fotovoltaica en Quarzazat, valorado en 500 millones de euros, y pugna por ser elegida para construir una planta de tratamiento de aguas en Rabat. Al tiempo, otras compañías como *Abengoa* esperan ganar la licitación que adjudicará una desaladora en Agadir.

El avance ha sido notable desde el cambio de siglo, en que apenas unos centenares de empresas españolas contribuían al desarrollo de los intercambios y las inversiones. Las exportaciones españolas hacia Marruecos se habían elevado ya a los 3.500 millones de euros en 2010¹², desde los 1684 millones de 2002 —también las importaciones de productos marroquíes han subido a más

¹² Vid. BICE (2011): «El sector exterior español en 2010», en *Boletín de Información Comercial Española*, n.º 3013, 1-15 junio 2011. Ministerio de Economía de España, Madrid.

de 2.745 millones desde los 1.377 millones en 2002— lo que significa el mantenimiento de una tasa de cobertura muy favorable a España.

Sin embargo el desempleo crece en Marruecos —sin cobertura ni subsidio alguno—, siendo más elevado todavía el paro encubierto. Sería necesario crear más de 220.000 nuevos empleos al año para que la tasa de paro baje hasta niveles asumibles; lo que supone que en los próximos años la economía marroquí debería crecer entre el 4 y el 5 por ciento anual, para lo que necesita tener bajo control la gestión del conflicto saharauí. Y en 2013 la situación empeora replicando ampliada la contracción europea.

Por otro lado, la autodenominada *República Saharaui*, formalmente proclamada el mismo día del abandono español del territorio, el 27 de febrero de 1976¹³, es una entidad reconocida por unos ochenta países miembros de las Naciones Unidas. Ingresó como Estado miembro de pleno derecho de la propia Organización para la Unidad Africana, O.U.A., en 1982. Y en 2002 la República Saharaui participaba como Estado fundador en la creación de la Unión Africana, U.A., siendo su Presidente Mohamed Abdelaziz elegido para una de sus vicepresidencias.

Para el Consejo de Seguridad de Naciones Unidas, que hasta 2005 presidió temporalmente España, la cuestión del Sahara Occidental fue uno de los principales temas de su agenda. De hecho el 31 de julio de 2003 se votaba en el Consejo de Seguridad una resolución presentada por Estados Unidos conteniendo, a través del denominado *Plan Baker*, una serie de propuestas que contemplaban a corto plazo una Autonomía limitada para, al cabo de cuatro o cinco años, celebrar su ansiado referéndum de autodeterminación.

Del análisis de su evolución económica y sus factores productivos deducimos las siguientes condicionantes estructurales.

¹³ La denominación República «Árabe» Saharaui Democrática, para un país étnicamente muy plural, suponía un guiño hacia la Liga de los Estados Árabes (de igual complejidad étnica, no siempre reconocida), buscando la complicidad de sus países miembros —salvo excepciones— no se ha producido. El *Frete Popular de Liberación de Sagúla el Oro* (las dos regiones en que administrativamente se divide el territorio) celebraba el pasado 21 de mayo el XL Aniversario del inicio de su lucha armada contra la ocupación colonial de España, en 1973, liderado por Mustafa Sayed El Uali. Tras el abandono de España e imposibilitar la actividad fosfatera, con el reparto entre Mauritania y Marruecos, llegó a controlar las tres cuartas partes del territorio. La guerra continuó hasta que en 1990 la mediación de la ONU logró que las dos partes aceptasen un alto el fuego y un Plan de Paz para la celebración de un referéndum. Desde entonces y con la presencia de una *Misión de las Naciones Unidas para el Referéndum del Sahara Occidental*, MINURSO, —fuerza multinacional creada para supervisar la celebración de una consulta de autodeterminación y que desde entonces controla el alto el fuego— las partes negociaron con la ayuda del enviado especial del Secretario General de la ONU, el ex secretario de Estado norteamericano James Baker. El 7-8— 2003 el Secretario de Naciones Unidas, Kofi Annan, nombró a su enviado especial en Chipre —tras colapsar las negociaciones para reunificar la isla— Alvaro de Soto, como su representante en el Sahara. Su nombramiento como cabeza de la MINURSO, no afectó al estatus del enviado especial del Secretario General en el Sahara Occidental, J. Baker, artífice del plan de paz apoyado por el Consejo de Seguridad.

6.1. UN CASO COLONIAL ÚNICO EN EL MUNDO: COMPRENDIENDO LA REPÚBLICA SAHARAUI

El del Sahara Occidental es el caso singular de una colonia en la que se consiguió establecer un sistema de producción de artículos de exportación —los pesqueros— sin apenas realizar inversión en tierra firme. De hecho, hoy seguimos encontrando en sus costas uno de los grandes bancos pesqueros del mundo, el de FAO Código 34, denominado de las *Pesquerías del Atlántico Norte Centro Oriental, NAFO*.

Y es por ello que, *de facto* desde el siglo XVI con base en los puertos canarios, se va configurando una economía colonial atípica, en la que los productos de exportación no se extraen de la tierra firme. Esta situación sigue caracterizando actualmente al Sahara Occidental, permitiendo a las autoridades de Rabat obtener importantes rentas económicas y pretendidos reconocimientos tácitos de su autoridad administrativa por sus contratos de autorización para la explotación pesquera. También, como expectativa, una eventual república saharauí independiente obtendría de manera inmediata similares ingresos, a partir de los pagos por derechos de captura y cánones por tonelada desembarcada de los países titulares de las principales flotas pesqueras.

6.2. MUY BAJA DENSIDAD DE POBLACIÓN

El territorio del Sahara Occidental presenta una de las más bajas densidades de población del continente africano, junto con Mauritania o Namibia, e incluso del mundo, junto a Groenlandia.

Vamos a estimar la población saharauí para 2014, suponiendo que en este año se hiciera el referéndum previsto.

Lo hacemos con base en la población censada científicamente¹⁴ por el Instituto Nacional de Estadística, INE, en 1974 y proyectada para 2014. Considerando un crecimiento de la población del 3,4 por ciento obtenido partiendo de los datos de los Censos de 1973 y 1974, que eran de 71.106 y 73.497 saharauis, respectivamente.

¹⁴ El ex-Secretario General del Sahara, Rodríguez de Viguri, nos aseguró en su casa (C/ Rosario, de Madrid, en sucesivas conversaciones entre 1976 y 1988) que el Censo se hizo a conciencia, que era absolutamente veraz, y que España era la más interesada en conocer datos exactos; además sabían que la población saharauí no quería a Marruecos; ni siquiera los de Ifni ni Cabo Juby, muchos de los cuales regresaron cuando se entregaron estos enclaves al Sultán. Al insistirle si algunos colectivos más hostiles a España pudieran haber sido dejados al margen del Censo, me aseguró que al contrario; Viguri se sinceró diciéndome, ante mi insistencia, que si había algún defecto era más por exceso, pues se habían incluido en el Censo pequeños colectivos que no debían más por Mauritania y no pertenecían estrictamente al Sahara.

De ahí obtenemos el crecimiento natural (r) de la población saharauí que es ($r = 73.497-71.106 / 71.106$) del 3,4 por ciento. Que expresado en tantos por uno es igual a 0,034. Por tanto la proyección de población para 2014 sería: $P(2014) = 74.902(1+0,034)$ elevado (el 1,034) a 30 años. Tomando logaritmos: $\log P2014 = \log 74.902 + 30 \log 1,034 = 4,874493414 + 0,580821551 = 5,455314965$.

Lo que implica como resultado que en 2014, habría en sentido estricto, como máximo 285.309 habitantes, de cara a la elaboración del Censo electoral¹⁵.

DATOS DE POBLACIÓN SEGÚN RABAT

Provincia	Población
Laayoune	153.978
Boujdour	21.691
Smara	39.726
Dakhla	36.723
Total	252.118

Fuente: Thobani

En cuadro adjunto podemos ver los datos de población ofrecidos por Rabat en el Sahara Occidental por zonas y que en 1994 eran 252.118 personas. En 2000 y 2003 ascendieron a 275.000 y 333.000 respectivamente, según igual fuente.

En todo caso, la debilidad demográfica, como ocurre en Mauritania, Níger o Mali, seguirá caracterizando y repercutiendo en una débil demanda interna en el territorio.

6.3. BALANZA COMERCIAL ORIGINALMENTE NEGATIVA¹⁶

El déficit en la balanza comercial, en la medida que las pesquerías se realizaban desde Canarias, era consecuencia directa de una reducidísima producción interior. Esta limitada e irregular producción autóctona —lana vieja, algunos

¹⁵ Señalar que los datos de la CIA estimaban en 2005 un total de 273.000 saharauis. Vid., CIA (2005): *The World Factbook. Western Sahara*. Washington, USA.

¹⁶ A pesar del posible ocultamiento aduanero y lo peculiar de la legislación colonial al respecto.

animales de tamaño raquíutico, cueros mal curtidos, sal, plumas o huevos de avestruz,...-sin apenas ahorro interno— sólo permitía una demanda limitada y reiterada —cuchillos, tijeras, cerillas, armas de fuego, peines, telas, azúcar, té,...— lo que no era muestra sino de la enorme indigencia y grandes carencias tradicionales de las gentes del Sahara Occidental.

Carencias propias de una economía de subsistencia similar —salvo por su mayor aislamiento— a las de sus vecinos mauritanos, teknas o alautitas. El problema de lo limitado e irregular de la producción y demanda interna, agravado por la referida baja densidad demográfica, ha constituido un firme inconveniente estructural para su desarrollo.

Sin embargo, los resultados de la investigación mineralógica y el alto potencial de crecimiento del Sahara Occidental quedó evidenciando a partir de 1940 y con el propio proceso de apertura económica iniciada en la metrópoli con el *Plan de Estabilización* de 1959. Los flujos de capital ligados a la investigación minera y la progresiva liberalización arancelaria a partir de los años sesenta, provocan el desarrollo fosfatero, minero y de distintos sectores de actividad, como el de servicios, turismo y otros.

6.4. EQUÍVOCA DINÁMICA BUROCRATIZADORA

Lo errático del planteamiento utilizado para el desarrollo de la Colonia, fruto de una confusa doctrina proteccionista y burocratizada, que ignoraba la opinión de los inversores privados y demás representantes de la sociedad civil allí instalada respecto a lo que debía ser la actuación gubernamental en la *Provincia*. Dicha doctrina —expuesta por Emilio Bonelli en la *Real Sociedad Geográfica de Madrid*— irá arraigando en la *praxis* de comportamiento de los sucesivos gobernadores de la Colonia, y cuyo comportamiento merecería analizarse más individualizadamente¹⁷.

Dicha *praxis* supondría, sistemáticamente, el triunfo de las Tesis gubernamentales sobre las opciones de la sociedad civil. El marginamiento de ésta hurtaba a la opinión pública del debate sobre las medidas más adecuadas en cada momento a aplicar para una más próspera evolución de la Colonia; sobre lo acertado o no en cada momento de la actuación gubernamental sobre el terreno— por el consiguiente desconocimiento y lejanía del territorio. Esta situación —*materia reservada*— se produjo hasta el término de la presencia española, cuando ya el gobierno de Arias Navarro había optado por el abandono. Al repartir su administración entre Mauritania y Marruecos, se intentó

¹⁷ Estos informes en forma de Memorias Anuales, deben seguir permaneciendo inéditos en los cajones de los Archivos de la Administración de Alcalá de Henares.

seguir apartando a la opinión pública española y europea de un debate que al final es el que hoy está sobre la mesa de Naciones Unidas y la comunidad internacional.

Del escaso compromiso de la sociedad civil, se derivan los pocos bienes raíces adquiridos por los españoles —principalmente canarios— en la Colonia; de lo que cabía inferirse —ya en 1969— una escasa capacidad de compromiso por parte de la población europea en lo que fuera a ser el futuro de la misma. Lo contrario cabía inferirse de los rápidos hábitos sedentarios asumidos por la población nativa. Así, su idea de Estado-Nación se retroalimenta y fortalece conjugándose, en su paso a la modernidad, con las destrezas y la austeridad propias de su memoria nómada.

6.5. FALTA DE CAPITALES PRIVADOS

Lo heterodoxo de aquella particular opción «gubernamental» de desarrollo, —dominada por el estamento militar— frente a la búsqueda consecuente de implicación de la iniciativa privada, condujo a una limitadísima inversión de los ciudadanos particulares, esto es del sector privado, y en todo caso a la inexistencia de un proyecto a largo plazo para el Sahara Occidental.

Al no existir capitales privados pudiera parecer que el sector público estaba dispuesto a asumir el papel de aportante necesario de capital, y sin embargo hay que hacer constar la muy reducida inversión de capitales públicos, hasta los años sesenta, y muy especialmente hasta 1940. En concreto, para el erario público español el coste anual de mantenimiento del Sahara Occidental entre principios de siglo y 1940, osciló entre 0'20 y 2'43 pesetas el kilómetro cuadrado, guiados por la obtención del máximo beneficio —el de los pescadores canarios y el mantenimiento de los derechos sobre aquellos bancos pesqueros— con el mínimo coste, el del equivalente a cualquier destacamento en maniobras de la Comandancia de Canarias con pequeños sobregastos.

6.6. POSIBLES CONTRAPRESTACIONES EN OTROS ÁMBITOS

El conjunto de indeterminaciones y prácticas erráticas mantenidas por los sucesivos Gobiernos de Madrid durante las cuatro décadas inmediatas a la instalación, puede atribuirse a la existencia de contraprestaciones en el reducido «círculo económico superior»¹⁸, entre los altos grupos financieros hispano-fran-

¹⁸ Con esta expresión se refería Román Perpiñá Grau al limitado círculo de altas relaciones y amistades entre quienes rigen los destinos económicos de un país; en este caso lo aplicamos al

ceses dedicados a los negocios coloniales —navegación, minería, banca comercial internacional,...— y actuantes a través de sus respectivos Gobiernos. De hecho, el apartamiento de los resortes del poder de la vieja clase dirigente de la Restauración —como el propio responsable de la parte económica del Tratado Hispano-Francés de 1912, Marqués de la Cortina, miembro del Consejo de Administración del naciente Banco Español de Crédito, Banesto, en 1902, tras la polémica liquidación del omnipresente Crédito Mobiliario Español— resulta beneficiosa para el proceso de desenvolvimiento económico de la Colonia.

6.7. INCIERTAS OPCIONES DE CRECIMIENTO

Aunque nunca se optó claramente por una opción de *crecimiento abierto*, o «colonia de poblamiento», como se intentó en Guinea Ecuatorial, o desde París en Argelia o el Marruecos francés, tampoco dicha opción se descartó completamente sino hasta entrados los años sesenta. Ello provocaba incertidumbres y contribuía a generar contradicciones de cara a la propia estrategia de desarrollo económico del Sahara Occidental. Una situación de interinidad que también tuvo la población Mauritana allí establecida tras la marcha de España, y que hoy sigue afectando a los desplazados marroquíes.

6.8. EFECTO EXPULSIÓN

El sesgo estatalista que tiene la nueva caracterización empresarial que a partir de los años cuarenta se produce en el Sahara Occidental, basada en las empresas públicas del *Instituto Nacional de Industria*, INI: a) con una ruinoso gestión en *Industrias Pesqueras Africanas*, I.P.A.S.A., empresa llamada supuestamente a liderar dentro del sector primario la actividad económica del rico banco pesquero. b) con un débil seguimiento y falta de reiteración en el esfuerzo de ADARO, empresa de investigaciones mineras llamada a liderar el sector secundario, en lo que llamamos «*ralentización*» de los años cincuenta y que defrauda las bien fundadas expectativas de desarrollo generadas en los años cuarenta en torno al sector.

caso de España y Francia, y quienes en ambos países tenían actividades económicas comunes o de competencia, conociéndose y coincidiendo regularmente en varios de los Consejos de Administración de las principales empresas coloniales del momento.

6.9. EL ARRASTRE DEL SECTOR MINERO

En todo momento la actividad de prospección mineralógica va a actuar sobre los restantes indicadores de actividad, principalmente Energía, Construcción, Transporte, Enseñanza, Sanidad, Turismo y Sector Agrario, presentando una evolución directamente relacionada con ella.

En tal aspecto, la *Compañía Española de Petróleos, S.A.*, CEPSA, es la primera gran empresa privada en intuir las posibilidades económicas de la entonces «Provincia» española. De haber obtenido los permisos de investigación minera que solicitó en los años cuarenta, el descubrimiento de los fosfatos de Bu-Crúa —y por consiguiente el despegue económico definitivo— se habría logrado cuando menos diez años antes.

6.10. LA GRAN PROFESIONALIDAD DE ENMINSA

La eficacia y resultados con que actúa durante los años sesenta la *Empresa Minera del Sahara*, ENMINSA, —creada por el INI para sustituir a la lenta acción de una demasiado diversificada ADARO— no podrá librarse de la interferencia de la *International Minerals and Chemicals Corporation*, I.M.C., empresa norteamericana interesada en la asociación. La IMC, a través del Ministerio de Industria español, provoca que se paralice el flujo financiero a ENMIMSA; tras cuarenta y ocho sesiones negociadoras, desde el 31 de enero de 1965 hasta enero de 1968, no se admite por parte española una participación superior al 49 por ciento del capital de I.M.C. en la empresa conjunta a constituir. Esto se traducirá en la apertura de una nueva fase económico-política con una sustitución casi al completo del Consejo de Administración de ENMINSA, que mantenía una propuesta de asociación distinta. Pero las discusiones vinieron a suponer dos años de retraso en la puesta en marcha de la explotación fosfatera.

El profesor Alia Medina me contó personalmente¹⁹ cómo fue recibido por Franco, que estaba muy interesado por su hallazgo del fosfato, y a quien entregó una muestra del mismo. Aunque quedó en mantenerle informado, no hubo ocasión; sólo años después y ante la insistencia del propio Franco a su entorno, preguntando cómo avanzaba el tema fosfatero del Sahara se llamó aceleradamente al Ministerio de Industria, quien activó Enminsa.

¹⁹ Conversaciones en la Real Gran Peña de Madrid, 1984-88, con la presencia de Fernando de Salas, Rector de la Sociedad de Estudios Internacionales.

6.11. UNA ECONOMÍA DUAL

A partir de 1969, dentro de la economía dual en proceso de consolidación avanzada, la realidad del contexto magrebí denota como dato estructural exógeno una constante intervencionista por parte de Rabat en la región que se minusvaloró por parte del Gobierno de Madrid. Esta constante expansionista —como forma de dar salida a problemas internos—, frente a cada nuevo vecino que va a acceder a la independencia se había puesto de manifiesto ya con la declaración de Independencia de la República de Mauritania en 1960, cuyo territorio había sido reclamado a Francia como parte del Sultanato de Marruecos, manteniendo desde entonces unos mauritanos como «íteres parlamentarios». También con respecto a la República de Argelia, a quien ataca tras acceder a la Independencia de Francia en 1962, y con la aquiescencia de ésta que ve una forma de revancha frente a la que había querido mantener como su «Provincia» para siempre. Reclamaba con el «Grand Maroc», que supuestamente debía llegar a San Luis de Senegal, la parte occidental de Argelia. El Ejército alauita tras ocupar los oasis meridionales de Argelia, es desalojado y humillado por las fuerzas argelinas.

Una muestra reciente de esta constante «aventurerista» fue la grotesca provocación con respecto al Islote Perejil. Y se evidencia a diario por su falta de voluntad para poner coto a la «industria de la inmigración y la droga» que florecen en Marruecos, y es utilizada como arma de presión frente a la Unión Europea.

6.12. LIMITADO MARCO INSTITUCIONAL

Los ritmos económicos que, a partir de 1969, la nueva empresa pública Fosbucráa imprime al territorio —doblegando su infraestructura física, elevando su techo técnico y alterando la psicología económica imperante— no son más que la continuidad de los planes aplazados por ENMINSA. Unos ritmos y planes que no encajan con el limitado marco institucional existente en la «Provincia», que se acaba por convertir en una restricción estructural de primer orden para la continuidad del progreso económico normal del Sahara Occidental. Una restricción equivalente a la que actualmente se produce en las llamadas por Marruecos «Provincias del Sur» y que lastran el desarrollo económico del país alauita en su conjunto.

6.13. INEXISTENCIA DE INVERSORES INTERNACIONALES

Si Fosfatos de Fosbucráa, S.A. —también empresa estatal propiedad del Instituto Nacional de Industria— hubiera actuado con criterios próximos a los de

la iniciativa privada difícilmente se hubiera embarcado en una dinámica inversora —como la que se inicia en 1969— sin involucrar a otros inversores internacionales y sin un marco institucional claro a medio plazo, que garantizara de alguna forma la continuidad de su explotación, ni a largo plazo la recuperación de sus inversiones, y el control de los múltiples efectos inducidos de su actuación.

En este sentido el desarrollo de la explotación ferrífera de MIFERMA²⁰ y el de la República de Mauritania como Nación, frente al desarrollo de la explotación fosfatera y el del Sahara Occidental en el mismo sentido, presentaba ya en 1969 diferencias muy sustanciales en detrimento del curso normal del proceso en el Sahara; lo que tendría que haber sido motivo importante de reflexión. A este respecto MIFERMA presentaba un capital principalmente francés pero con importantes participaciones de otros países e industrias europeas, lo cual diversificaba el riesgo-país inherente a toda operación de este tipo, e implícitamente comprometía a otras naciones europeas en la marcha hacia la independencia de la nueva nación.

6.14. LA RETICENCIA DE FRANCIA

La razonable reticencia por parte de Francia como gran consumidor de fosfatos ante un Sahara Occidental económicamente independiente, dadas sus privilegiadas vinculaciones con Marruecos y Senegal —también productores de fosfatos—, se conjugaba con la reivindicación de Mauritania que, en su reivindicación táctica de Río de Oro tiene una forma de afirmarse en el plano internacional frente a Rabat.

6.15. LA RELEVANCIA DE LOS FOSFATOS

La distorsión e incertidumbre que el normal desenvolvimiento de la actividad fosfatera —sin rival como dijimos en calidad, cantidad y facilidad de extracción y transporte a los mercados mundiales— supone para el mercado internacional de este producto— acaba convirtiéndose a partir de 1969 en la otra gran restricción estructural al desarrollo; lo que se percibe en la opinión pública mundial es la imagen de un seguro proceso de independencia —como sabían que España había hecho con Guinea Ecuatorial—, pero en conflicto tanto con sus nuevos vecinos como con la potencia colonizadora.

²⁰ Mines de Fer de la Mauritanie.

6.16. LA INDEPENDENCIA FRUSTRADA DE UN 12 DE OCTUBRE

Con la interrupción del llamado *Programa Especial de Promoción del Sahara*, P.E.P.S., plan cuatrienal 1974-78, quedaba también alterada la que podríamos denominar vía «oficialista» a la Independencia del Sahara Occidental. Hubiera ocurrido como en la hoy República de Guinea Ecuatorial, tras los cuatro años previos que allí se denominaron de *Autonomía* y que siguiendo las recomendaciones de Naciones Unidas, condujeron al referéndum de autodeterminación que llevó a la Independencia de dicho país el 12 de Octubre de 1968.

El referido *Programa Especial de Promoción del Sahara*, PEPS, parte del correspondiente III Plan de Desarrollo español (1972-75), pero referido al Sahara; afectaba a la expansión de la red de infraestructuras y a las distintas ramas de actividad productiva; suponía también la consolidación de una típica economía dual, de país monoprodutor en vías de desarrollo; pero destinado en la práctica a dejar conformado un sólido tejido productivo económico para el momento de la Independencia. Una Independencia que sin duda Franco preveía²¹, aunque con su peculiar «tempo» político²².

El Mapa adjunto incluido en el P.E.P.S. publicado en 1973 reflejaba la cercanía a Europa de una República Saharaui eventualmente independiente y sus consiguientes rentas de situación entre el Mediterráneo y el África subsahariana volcada al Atlántico en el Magreb y mirando al Sahel, próxima a Canarias.

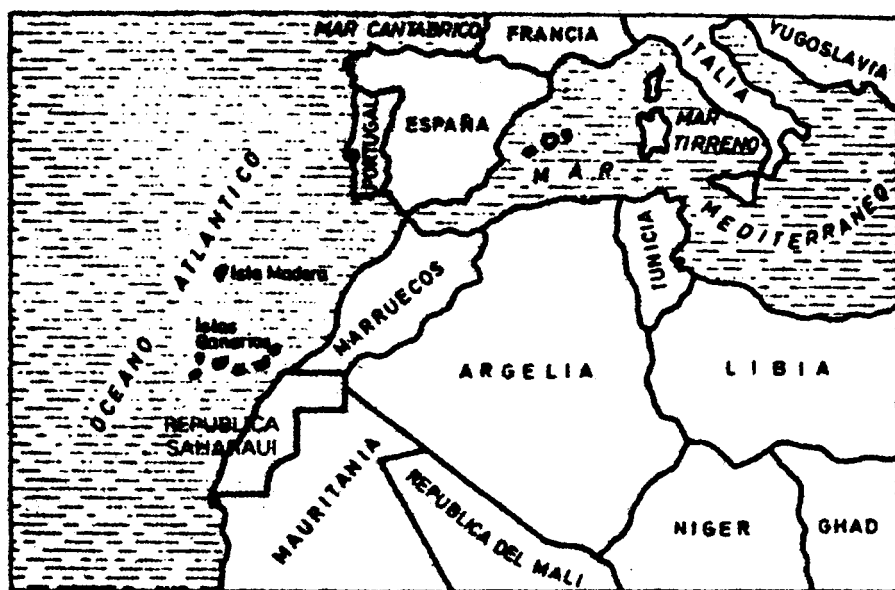
Dicha Independencia para el Sahara Atlántico, con los colores de su bandera en vertical: el azul del mar y el amarillo del sol y las arenas, se habría producido el 12 de octubre de 1978: año de finalización del referido *Programa*, PEPS, y cuando —como consta en éste²³— quedarían amortizadas las inversiones realizadas en la industria fosfatera.

²¹ Rodríguez de Viguri y Eduardo Blanco (Director General de Promoción del Sahara), opinaban que Franco no contemplaba otra opción que la Independencia. A Viguri así se lo ordenaron expresamente desde Presidencia del Gobierno cuando le nombraron máxima autoridad civil, como Secretario General. No obstante afirmaban que en la lenta actuación de Carrero respecto al proceso en el Sahara, después de 1968, influyó el desánimo de la mala evolución posterior a la independencia guineana, que se había llevado a cabo de manera libre y democrática cuando en España no era posible; incluso ganó el candidato más opositor a España. Disconforme con la entrega Viguri dimitió en noviembre de 1975.

²² Vid., Morillas, J. (1988): *Sahara Occidental. Desarrollo y subdesarrollo*, Prensa y Ediciones Iberoamericanas. Madrid, tercera edición 1995. Ver también todas las series económicas.

²³ PRESIDENCIA DEL GOBIERNO (1974): *Programa Especial de Promoción del Sahara, 1974-1978*. Dirección General del Sahara. «Edición revisada y resumen para su posible publicación en el Boletín Oficial de Estado». Una copia nos fue facilitada por Eduardo Blanco de su Archivo Personal.


REPÚBLICA SAHARAUI:
CERCANÍA A EUROPA Y RENTAS DE SITUACIÓN



Fuente: Programa Especial de Promoción del Sahara, 1974-1978.

Sin embargo el deterioro de la salud de Franco, y la complicada inestabilidad en el Magreb provoca cambios en los diseños del Gobierno Arias Navarro. Así que previendo el abandono de España, y coincidiendo con la fecha del 12 de Octubre de 1975, los distintos grupos políticos, desde el PUNS, y el Polisario, hasta los jóvenes más radicales, articularon su unidad de acción para el futuro. Se adoptó el lema del primero —*Libertad, Justicia, Unidad*—, sustituyendo simplemente la palabra *Justicia* por *Democracia* —que perdura—, al reclamar todos el derecho inmediato a voto sobre su futuro postcolonial. Como bandera adoptaron los colores polisarios²⁴.

²⁴ También durante la realización de mi tesis doctoral, Rodríguez de Viguri y el General Eduardo Blanco —Director General de Seguridad del franquismo en el momento del atentado a Carrero Blanco— me entregaron un original en fieltro y goma ya confeccionado del emblema que —en última instancia— se había pensado para el periodo transitorio en que una fuerza tripartita —de España asistida de Mauritania y Marruecos como reclamantes— garantizaría la limpieza del Referéndum, con la supervisión de Naciones Unidas. Equivalente a lo que se hizo luego en Zimbabue y Namibia, con Reino Unido y Sudáfrica implicadas. Dicho emblema ve la luz por primera vez. Dicho emblema ve la luz por primera vez: en vertical la bandera de España sobre las de Mauritania y Marruecos en aspa.



Emblema de la fuerza tripartita que garantizaría la limpieza del Referéndum.

Entre los líderes históricos saharauis, si hubiera que hacer una relación, además del actual *Jefe del Estado*, Mohammed Abdelaziz, y el importante *Primer Ministro Negociador de la Paz*, Bachir M. Sayed, tendríamos que citar a Sidi Ahmed Erguibí, a caballo entre los siglos XV-XVI; Sidi A. Arosi, Sidi A. Bo Gambor, y Ulad Bu Sbaa, entre los siglos XVI al XIX. Los conocidos *Sultanes Azules*: Ma El Ainín (1870-1910), Ahmed El Hiba y Merebbi Rebbo, (sucesivamente desde 1910, que pactaron con España); Jatri Uld Said, durante 1963-65, Seila Uld Abeiba, de 1965 a 1975; y los reconocidos como mártires Mohamed Bassiri y Uali M. Sayed, muertos en 1970 y 1976, respectivamente.

En todo caso y desde aquel trascendente día, ya con Uali M. Sayed como Jefe, muerto el 9 de junio de 1976 en ataque a Nouakchot, y junto a la importante *Escuela 12 de Octubre* de formación, se recuerdan dichas fechas como *Fiesta Nacional*, lo que ha contribuido asimismo a un mayor conocimiento e integración entre el pueblo del Sahara Occidental y los países de Iberoamérica.

7. CLAVES PARA LA ESTABILIDAD SOCIOECONÓMICA DEL MAGREB. EL SAHARA OCCIDENTAL²⁵

Mr. Chairman. Distinguished Delegates. At first, sincerely, thanks for allowing me this afternoon speak to this important meeting of LXIII General Assembly.

²⁵ Intervención ante la LXIII Asamblea General de Naciones Unidas. *Western Sahara Question. Special Political and Decolonization Committee Fourth Commission. New York, 2008.* Consideramos de interés a los efectos del presente trabajo incluir los textos de distintas intervenciones del autor ante Naciones Unidas en 2004, 2006, 2007 y 2008.

I'm going speak in Spanish. Desde los grupos de investigación de las universidades madrileñas, seguimos regularmente, las cifras de ocupación, así como la situación económica, y flujos migratorios que llegan a Madrid, a España y a la propia Unión Europea.

Y una constante dramática es la inmigración irregular que llega a Madrid y a España, consecuencia de la adversa situación económica en el norte de África. Estos *«sin papeles»* son consecuencia de la frustración, y la pobreza material que provoca en el Magreb la costosa ocupación del Sahara Occidental por Marruecos. Un gasto improductivo, que no va a inversión; y lastra el desarrollo de la zona. Cualquiera puede ir ahora al área universitaria de Moncloa, en Madrid, y ver decenas de esos inmigrantes africanos, sin más alojamiento que el banco de un jardín público, ni más trabajo que ofrecerse a los estudiantes para buscar aparcamiento para sus coches.

Dichos emigrantes salen del Magreb en sus frágiles embarcaciones o *«cayucos»*. Cuando no son tragados por el mar, acaban remolcados por algún buque de Salvamento Marítimo. El pasado primero de octubre, era remolcado a Canarias unó de apenas 30 metros cargado como nunca se había visto: 230 inmigrantes apilados. Estos *«cayucos»*, con un motor acoplado, van recogiendo a los inmigrantes, por las costas de Mauritania y Marruecos, quienes pagan una media de 900 euros por plaza (precios de octubre de 2008).

Toda una *«industria de la inmigración»*, ya denunciada en estas Naciones Unidas, y surgida del subdesarrollo y el pesimismo respecto el futuro de una región condicionada por el gasto improductivo de la ocupación marroquí del Sahara. Unos capitales que invertidos de otra forma habrían generado una dinámica de progreso y mayor bienestar, Pero que, con la situación actual, sólo generan miseria y un descontento social creciente.

Así en Mauritania, fruto de esa crispación popular, el pasado 6 de Agosto de 2008 el Gobierno era derrocado por un golpe de Estado. Mientras el ex *Grupo Salafista para la Predicación y el Combate*, convertido desde 2006 en el llamado *Al Qaeda del Magreb Islámico*, de todos conocido, pugna por extender sus tentáculos, hacia Malí y el Chad.

En Marruecos, en febrero pasado fue descubierto un arsenal de armas que —según su propio Ministerio del Interior— debía servir para llevar a cabo una nueva insurrección armada contra el régimen.

En el norte del actual Marruecos los rifeños se muestran cada vez más insubmisos al Sultán alauita, a quien nunca reconocieron su autoridad. El pasado 12 de Mayo Chakif Al Khayari, Presidente de la *Asociación del Rif para los Derechos Humanos*, denunciaba como varias flotillas de lanchas motoras, cargadas de alijos de droga, fondeaban con impunidad en las costas de Nador, y dos por semana cruzan el Estrecho, con el beneplácito de las autoridades marroquíes.

El informe de la ONU de 2003 recordemos que señalaba como 134.000 hectáreas estaban dedicadas al cultivo de cannabis en Marruecos con una producción anual de 47.000 toneladas, con un valor comercial de varios miles de millones de euros.

Eso no es nuevo, por tanto. Lo nuevo es la tranquilidad con que los narcotraficantes se desplazan por el Rif desde que la gendarmería marroquí descubriera la organización y el arsenal de armas de Abdelkader Belliraj, ciudadano belga natural de la zona, que pretendía atentar contra los altos cargos del régimen y el propio soberano. Ya había asesinado a 6 personas en Bélgica, y era asiduo viajero a Irán y Afganistán, donde en 2000 se habría entrevistado con Al Zawahiri, y en 2002 contactaba con Hizbulá, para entrenar a sus hombres en Líbano. Desde Kariat y desde el sur de Cabo Tres Forcas, zonas controladas por destacamentos de las fuerzas Auxiliares, un cuerpo paramilitar del Ministerio del Interior dirigido por militares, se preparan lanchas *zodiac*, de 10 metros de eslora, cada una de las cuales puede cargar hasta 3 toneladas entre hachís y carburante. Estamos *«ante el único país del mundo cuyos narcos trafican sin temor a ser apresados»*, como el propio Charif viene denunciando.

Ahora según EUROPOL (7 septiembre 2008), las mafias marroquíes estarían en disposición de introducir en Europa la cocaína de procedencia americana que llega a la costa occidental norteafricana a través de las rutas del cannabis. Así se abrirían nuevas rutas más directas entre África y otros países de la UE

La pobreza va llenando también las cárceles de terroristas en Marruecos: 1.500, la más reciente estimación de abril de 2008: el mes en que los últimos nueve presos islamistas de la *Salafiya Yibadia* se fugaron de la cárcel Central de Kenitra, la de mayor seguridad. Y, mientras, Al Qaeda extendiéndose en la zona, a costa del subdesarrollo generado por la ocupación marroquí del Sahara. Estoy seguro que el nuevo Enviado Especial del Secretario General Ban Ki Moon, Embajador Christopher Ross, actualizará ahora sus muchos conocimientos sobre la zona.

Todo esto obliga a alcanzar una nueva visión que tenga en cuenta los problemas que el bloqueo de Marruecos está causando en la región. Principalmente el riesgo de generar una alianza *narcoterrorista*, similar a la vivida en Colombia.

La cuestión por tanto ahora es: ¿Está la comunidad internacional dispuesta a seguir aplazando la descolonización del Sahara por Marruecos, para que se consolide dicha alianza *narcoterrorista* fruto de la falta de desarrollo en la región que la ilegal ocupación del Sahara genera?

8. ESTABILIDAD ECONÓMICA MUNDIAL Y LUCHA CONTRA EL TERRORISMO²⁶

Mr Chairman, Distinguished Delegates. Thank you for allowing me to speak to you today. I would like to speak in Spanish. Desde la Universidad San Pablo-CEU venimos desde hace años investigando la evolución del Sahara Occidental y el Magreb, como otros colegas de la comunidad científica y académica internacional. En estos años muchos países —hoy aquí representados— han accedido a la plena independencia, en África, América, Asia y Oceanía: recientemente Timor Oriental.

Pero hoy queda el Sahara Occidental como un caso único: el de una potencia, España, mi país— titular de la soberanía ante esta misma organización de ONU, que cede la administración de un territorio sin descolonizar a otras dos antiguas colonias vecinas, Marruecos y Mauritania: aunque ésta pronto abandonaría tal aventura, como sabemos, continuándola Marruecos, en solitario.

Pero ¿trajo tal aventurerismo beneficios a la comunidad internacional?, ¿al continente africano?, ¿al Magreb?, ¿al menos para el pueblo de Marruecos? Creemos que no. Porque la insistencia en mantener la ocupación en el Sahara Occidental es lo que impide el desarrollo de la economía marroquí. Sus millones de dólares allí enterrados impiden la inversión en infraestructuras y servicios educativos; impiden el crecimiento y la generación de una economía productiva sana, que evite la industria de la droga y la inmigración. Marruecos no podrá desarrollarse mientras se le permita seguir manteniendo la esperanza de una anexión por su parte del Sahara Atlántico.

Comparemos con Timor Este: ¿Qué ganó Indonesia con anexionarse durante años Timor-Este? Enterró unos capitales que hubieran asegurado su desarrollo. Sacrificó a su pueblo. E Indonesia tenía una gran capacidad comercial para negociar acuerdos económicos con los países dóciles a su causa; con gran capacidad para comprar voluntades. Y aún así, lo único que lograron las crueles tres largas décadas de ocupación indonesia de Timor-Este, fue sumergir más y más al pueblo indonesio en la miseria, el subdesarrollo, la inestabilidad, con el consiguiente peligro para sus vecinos. Y esa misma situación de pobreza y descontento, ha sido el caldo de cultivo donde ha prendido el integrismo y el terrorismo islamista: Y ahí están los trágicos atentados de Bali, entre otros.

¿Queremos que ocurra lo mismo con Marruecos? El embajador de Estados Unidos ante esta Asamblea General, Mr John Bolton, con quien he tenido el ho-

²⁶ Intervención ante la LXI Asamblea General de Naciones Unidas, Nueva York, sobre La cuestión del Sahara Occidental. IV Comisión, Política Especial y de Descolonización, 5 Octubre de 2006.

nor de compartir mesa en distintos seminarios internacionales sobre el tema. También el embajador de España, Yáñez-Barnuevo, aquí presente. Y su Ministro de Asuntos Exteriores de España, Miguel Angel Moratinos, que tengo el honor de decir colaboró en nuestras investigaciones hace años, incluso prologando alguna de ellas. Yo les preguntaría a ellos, como a todos los Delegados: ¿No queremos luchar realmente contra el terrorismo global? ¿Queremos hacer una buena pedagogía internacional al respecto? Tomemos el Sahara Occidental como muestra. Los saharauis nunca han practicado el terrorismo indiscriminado. ¿Lo vamos a primar o a penalizar? ¿Vamos a primar sin embargo a quiénes ocupan países, encarcelan inocentes o protegen a las mafias que canalizan la inmigración ilegal?

Sr. Presidente, en la comunidad académica internacional pensamos que el proceso de organización del referéndum pendiente está paralizado no porque se dude de que Marruecos nunca tuvo soberanía sobre el SO, ya que está claro que el Sultán de Marruecos nunca tuvo soberanía en aquellas tierras. No porque se dude sobre el resultado del referéndum: que todo indica será la independencia. Pensamos que está paralizado porque una cierta clase política internacional piensa que Marruecos podría desmoronarse si tiene que abandonar el Sahara.

Pero con esta actuación de paralización del referéndum no fortalecemos a Marruecos, lo fragilizamos. No luchamos contra el terrorismo internacional: les damos el caldo de cultivo que necesita en el Magreb. No frenamos el integrismo islámico, lo alimentamos. No desarrollamos la economía del Magreb: la mantenemos en la pobreza. No le ayudamos a luchar contra el comercio de droga: impulsamos su cultivo. No le ayudamos a frenar la inmigración ilegal: damos más argumentos a la gente para huir de la región.

No ayudamos a Marruecos a integrarse en las naciones libres, sino que la empujamos con los estados fallidos. Hoy es un Estado cuyos dirigentes ya dicen no poder controlar sus fronteras, con los consiguientes flujos migratorios que hoy la UE y sus vecinos padecen. Y hay quien se pregunta: ¿será que hay que crear un nuevo protectorado en Marruecos porque —siendo un estado que se dice soberano— reconoce no poder controlarse? Nosotros no creemos que sea necesario crear un Protectorado internacional en Marruecos: simplemente es un país que ha querido *engullir* a otro y está indigestado.

¿Saben que el escalón económico entre Marruecos y España es el mayor del mundo: de 1 a 15?. ¿Saben que su IDH = 0,631, es inferior al del propio Sahara Occidental, como quedó expuesto en el año 1993 en la Universidad de California en Berkeley, y más reciente en el *XI Anual Simposium Great Decisions, de la Universidad de Wisconsin, o en la Atlas Foundation for Economic Research, Washington, en 2005?*, y que el IDH de Marruecos está muy por debajo de un país de su potencial; y de otros africanos, como Seychelles, Mauricio, Túnez, Argelia, Cabo Verde, Sudáfrica, Guinea Ecuatorial, o Gabón, con

unos de los niveles de corrupción más altos: 3,2 sobre 10, al nivel de Sri Lanka o Ruanda, fuera de su área? ¿Saben que a pesar de su cercanía a Europa, sólo tiene 2,5 millones de turistas frente a los 10 de Túnez?

¿Queremos convertir a Marruecos en el desagué de África?

¿Saben que el 79 por ciento de sus jóvenes manifiestan querer salir del país?, condenados hoy a no tener futuro. El informe de esta propia ONU ha revelado una extensión del cultivo de droga en Marruecos de más de 134.000 hectáreas. Estamos empujándoles al cultivo de la droga, a la industria de la inmigración, al fundamentalismo, incrementando el caldo de cultivo para que surjan nuevos terroristas. Como los del 11-S, aquí en Nueva York, o como los del 11-M en Madrid, la mayoría marroquíes, como esos imanes incendiarios, de caras cargadas de odio, en Holanda, Dinamarca, Francia o Bélgica; ¿saben que terroristas marroquíes con pasaporte español y años trabajando de obreros de la construcción en España han sido muertos o capturados en la guerrilla en Irak? Y algo peor: estamos alimentando un «narcointegrismo», más peligroso que la «narcoguerrilla» colombiana, y esto junto a una de las vías comerciales más importantes del mundo, como sigue siendo el del Estrecho de Gibraltar, en la zona euromediterránea.

Y mientras, siguen pagando los costes de la actual situación los más de 4,5 millones de pobres emigrantes marroquíes; *cuasi* expulsados de su país, porque así constituyen un problema menos y además, al salir, enviarán divisas. Y esos otros millones de africanos, subsaharianos, asiáticos, que son engañados y atraídos hasta Marruecos por su poderosa *industria de la inmigración*; una industria que corrompe policías, burla las aduanas, soborna gendarmes, paga pensiones, utiliza inmuebles de acogida, fabrica *pateras*, falsifica documentos... paga toda clase de peajes, utilizando Marruecos como lugar de espera, gestión y tránsito.

¿Saben Distinguidos delegados que muchos terroristas capturados o muertos en Irak eran peones marroquíes de las obras o el campo en España? ¿Saben que el *Grupo Islámico Combatiente Marroquí* sigue montando células y preparándose para acciones futuras? Lo ha recordado Salid Phares, colaborador del Consejo de Seguridad de estas Naciones Unidas en materia de terrorismo. ¿Saben que Yousef Belhadi, comandante salafista, ahora detenido en Bélgica tras el 11-M en Madrid, dijo que seguían infiltrando salafistas para crear bases en Europa aprovechando el flujo migratorio desde Marruecos?

Distinguidos delegados, podríamos tener en África un país próspero generando estabilidad y riqueza para el continente. Con un sector primario, basado en una actividad pesquera floreciente, con un sector secundario produciendo fosfato y generando fertilizantes para un entorno hoy hambriento; con un sector terciario pujante, basado en el turismo, como lo empezaba a ser en los años setenta.

Por ello solicitamos se vuelva a activar el proceso de celebración del referéndum. Si Marruecos dice que los saharauis están con él: lo ganará.

Solicitamos que la MINURSO se financie con la explotación que Marruecos está haciendo de los recursos pesqueros y de fosfato del territorio. Y que en todo caso, se declare una reserva de protección sobre sus recursos, como en otro tiempo hicieron estas Naciones Unidas hasta la descolonización en Namibia.

Sr. Presidente, el pueblo saharauí es un pueblo cortés, abierto, leal, trabajador, cosmopolita; lo sabemos bien los españoles, porque los hemos conocido, con ellos hemos comerciado, firmado tratados, convivido, desde el siglo XVI, desde hace más de 500 años, cuando Marruecos no existía.

Puede ser un ejemplo para el mundo: un pueblo musulmán, pacífico, educado, respetuoso con la mujer, —como Turquía, como Túnez—, amante de las libertades, un aliado en la lucha contra el terrorismo, precisamente en Marruecos, el país más cercano al mundo occidental que más terroristas está produciendo: en la tierra de origen de quienes —tras el 11 S— fueron la punta de lanza de la mayor masacre terrorista —el 11 M— de la historia en la Europa Occidental.

9. EL BLOQUEO DEL PROCESO DE ORGANIZACIÓN DEL REFERÉNDUM: SUS COSTES PARA LA COMUNIDAD INTERNACIONAL²⁷

Nos encontramos aquí, en esta sede principal de la organización de las Naciones Unidas, ante esta IV Comisión, para intervenir en torno a un proceso común de descolonización. Un caso común, pero al mismo tiempo peculiar. Caso común, porque era la misma situación a que se enfrentaban en 1975 territorios como Angola, Mozambique, Surinam, Cabo Verde, Guinea Bissau, Santo Tomé y Príncipe, Comores, o Papúa-Nueva Guinea, cuando en ese año accedieron a la independencia. O los que lo hicieron en los años inmediatos, como Seychelles, (1976), Yibuti, (1977), Dominica, los Estados Federados de la Micronesia, Islas Salomón (1978), Santa Lucía, Kiribati (1979), Zimbabwe (1980), Belice, Vanuatu, Antigua y Barbados (1981), Saint Kittis y Saint Nevis (1983), Namibia (1990), Eritrea (1993), Sudáfrica y tantos, todos hoy países independientes, miembros de esta comunidad de naciones libres del mundo.

Pero es un caso singular, decimos también. Porque es el caso en que, al contrario que en otras partes del mundo, España, en este caso potencia titular

²⁷ Intervención sobre «La Cuestión del Sahara Occidental», ante las Naciones Unidas. IV Comisión, Política Especial y de Descolonización, Nueva York, 7 de octubre de 2004.

de la soberanía ante esta misma organización de ONU, abandona su ex colonia cediendo la administración a dos vecinos, Marruecos y Mauritania, también antes colonizados.

España, estaba embarcada entonces en el proceso de transición política a la democracia, desde un régimen que había durado 40 años. Y es en ese momento del inicio de la que ha sido considerada —creemos que con razón, si no fuera por esta mancha— *«modélica»* transición española, cuando el gobierno de Madrid decide desligarse de los compromisos adquiridos con esta ONU. Decide desentenderse de la organización de un referéndum para la independencia de su colonia africana.

Dicha actitud pudo tener —para algunos— una explicación política coyuntural basada en las tensiones del momento; por un lado los ataques contra España de los saharauis; y por otro el acoso interior de la oposición democrática. Sea como fuere, la realidad es que el entonces gobierno de Madrid decidió concentrarse en los cambios internos que se avecinaban, sacrificando sus compromisos internacionales.

Y así el Sáhara Occidental fue sacrificado. Se convirtió en el gran sacrificio de la transición española. Y desde entonces un gran tema pendiente de la democracia española; de una parte significativa de pueblo español, y de todos los partidos políticos de España.

¿Fue aquel abandono español bueno para la comunidad internacional?, ¿ha traído beneficios al mundo musulmán?, ¿al mundo árabe?, ¿al continente africano?, ¿al Magreb?, ¿quizás fue bueno para Europa?, ¿al menos para Marruecos?, ¿para alguien?. ¿Alguien realmente aquí representado, en estas Naciones Unidas, ha ganado algo?. Creemos que no. Por el contrario todos hemos perdido. Incluido el pueblo de Marruecos, si exceptuamos una parte de su élite dirigente.

Pero tampoco aquella primera situación artificial se pudo mantener. Trajo la descomposición económica a Mauritania y ésta tuvo que abandonar su parte del reparto.

Como tampoco fue posible para Indonesia anexionarse Timor-Este. Una colonia, portuguesa, también ocupada en 1975, por su vecino, por Indonesia, uno de los países musulmanes demográfica y económicamente más pujantes. Uno de los grandes productores de petróleo. E Indonesia tenía una gran capacidad comercial para negociar acuerdos económicos con los países proclives a su causa; con gran capacidad para comprar voluntades e incluso extorsionar a esta ONU. Y aún así, lo único que lograron los casi 30 años de ocupación indonesia de Timor-Este, fue sumergir más y más al pueblo indonesio en la incertidumbre, el atraso económico, el aislamiento, el subdesarrollo, la dictadura y el fracaso como país, poniendo también a sus vecinos en peligro. Y ahí están los atentados y secuestros en el área; como los de Bali, Filipinas, y otros, sur-

gidos de ese caldo de cultivo donde prendió el integrismo y el terrorismo fundamentalista.

¿Qué ocurre Sr. Presidente?, ¿qué el continente africano no tiene derecho —como en Asia-Pacífico— a ir eliminando los conflictos e incertidumbres que lo devoran?

Yo estuve de acuerdo en intervenir en Irak para acabar con la ocupación de un país, también invadido por su vecino, como fue Kuwait. Estuve de acuerdo con castigar a Irak, para que esos comportamientos de ocupación y hechos consumados no salieran gratis a sus promotores. Y nos felicitamos de que hoy Sadam Husein esté derrotado, por su aventurerismo político. Pues el Sahara Occidental sigue siendo como un Kuwait ocupado, en África, en pleno Magreb, a las puertas de Europa, en el Mediterráneo.

¿Por qué estos dobles raseros tan evidentes?. ¿Porqué sí intervenir para la liberación de Kuwait, y no intervenir para permitir la libre autodeterminación del Sahara Occidental?. Si la guerra de Irak en la liberación de Kuwait fue justa, y lo fue, también lo es el esfuerzo para conseguir la libre autodeterminación del Sahara. Si la guerra en Afganistán fue justa, y lo es, —ahí están las tropas españolas— para liberar el país de unos fanáticos incultos y ofuscados, que protegían terroristas y destruían el antiguo y rico patrimonio artístico de su propio país ¿qué decir de los ofuscados que pretenden mantener un país ocupado, a costa del progreso de una región? A Siria se le ha dicho que debe salir de Líbano. Y todos creemos que Siria debe salir de Líbano. ¿Y el ejército de Marruecos, qué hace en el Sahara Occidental?. Vemos como el conflicto checheno o palestino, atraen la atención del mundo con sus atentados terroristas. Pero ese no es el estilo de los saharauis. ¿Queremos mejorar estas Naciones Unidas, reducir sus contradicciones?, ¿queremos hacer buena pedagogía internacional?: pues podemos tomar la cuestión del Sahara Occidental como botón de muestra. Desde aquí lo proponemos también a la nueva administración estadounidense, sea la que fuere que salga de las próximas elecciones. Porque si no es así, ¿cuál es el mensaje?. ¿Primamos a quienes ocupan países, o a los terroristas que matan para atraer la atención sobre ellos?.

Los costes para la comunidad internacional de este conflicto, han sido altos. Se ha dicho que la guerra en Irak ha sido ilegal. Yo también pregunto, Honorables Delegados: ¿fue legal la guerra de ocupación que mantuvo Marruecos desde 1975 hasta 1990?. ¿Es ahora legal o ilegal su continuo boicot al Plan de Paz, al Plan de Arreglo²⁸, al Censo, a todo lo que suponga un avance en la resolución de este conflicto.

Sr. Presidente, también con esta pasividad estamos condenando al pueblo marroquí. Porque estamos hipotecando el crecimiento de su propia economía.

²⁸ Que prevé una autonomía previa de cinco años para el territorio, antes del referéndum.

Les estamos condenando al paro; a cocerse en la salsa de su propio atraso económico; a que su única esperanza sea emigrar, salir del país, como afirman todas las encuestas a sus jóvenes, condenados hoy a no tener futuro. El informe de esta propia ONU ha revelado una extensión del cultivo de droga en Marruecos de más de 134.000 hectáreas. Estamos empujándoles al cultivo de la droga, a la industria de la inmigración, al descontento que alimenta a los fundamentalistas, incrementando el caldo de cultivo para que surjan nuevos terroristas. Como los del 11-S, aquí en Nueva York, como los del 11-M en Madrid, como los de Bali, en Indonesia. Y algo peor, estamos alimentando un «narcointegrismo», más peligroso que la «narcoguerrilla» colombiana, a las puertas de Europa. Y mientras, ¿quien paga los costes de la actual situación?:

- 1) Por un lado, lo pagan los más de cuatro millones de pobres emigrantes marroquíes; forzados a emigrar, cuasiexpulsados de su país, en la práctica.
- 2) Por otro lado, lo pagan esos otros millones de africanos, subsaharianos, asiáticos, que son engañados y atraídos hasta Marruecos por una poderosa *industria de la inmigración*; que burla las aduanas, soborna gendarmes, paga pensiones, utiliza inmuebles de acogida, falsifica documentos,... paga toda clase de peajes, utilizando Marruecos como lugar de espera, gestión y tránsito. Mil euros es hoy, Sr. Presidente, el coste del paso en patera del Estrecho de Gibraltar.
- 3) También por supuesto lo pagan el conjunto de países mediterráneos. Sintiendo la incertidumbre de un país inacabado, sin fronteras internacionalmente reconocidas, presa de un aventurerismo político y unos delirios de grandeza con similitudes al de Sadam Husein, ese tirano que una fuerza multinacional acaba de derribar. La propia Unión Europea, padece los efectos de un Marruecos empobrecido, siempre «pedigüño», que exhibe su miseria, en busca de acuerdos ventajosos, que tanto aprovecharían en otras naciones; pero que en la economía de Marruecos encuentran un pozo sin fondo.
- 4) Y finalmente, lo pagan estas Naciones Unidas que, aunque siempre escasa de recursos, mantiene el alto el fuego a través de la MINURSO. Una MINURSO que viene dejando sus divisas a la economía de Marruecos: en 2004, tras 13 años, más de 600 millones de euros.

Sr. Presidente, el pueblo saharauí es un pueblo abierto, culto, noble; un ejemplo para el mundo islámico, respetuoso con la mujer, amante de las libertades; lo sabemos los españoles, porque los conocemos desde antes de que Marruecos existiera.

Honorables delegados, ahora tenemos la ocasión de ayudar a este pueblo amante del progreso, abanderado de la democracia, los derechos civiles y de

la mujer, del progreso, en el mundo musulmán. Ellos pueden ser un buen ejemplo para el mundo. Sr. Presidente, Honorables delegados, démosles una oportunidad.

10. UN RECORDATORIO ANTE EL CXXX ANIVERSARIO DE LA FUNDACIÓN DE VILLA CISNEROS-DAJLA. LA REAL SOCIEDAD GEOGRÁFICA

Se cumplen en 2014 ciento treinta años de la fundación de la ciudad de Villa Cisneros, actual Dajla, en el Sahara Occidental, hoy bajo administración de Marruecos. El papel económico de esta localidad del noreste africano a partir de 1884 fue fundamental, especialmente para el desarrollo de lo que actualmente conocemos como una de las zonas de pesquerías más ricas del mundo. Pero también para el desarrollo de las comunicaciones marítimas y aéreas intercontinentales, euro-afro-americanas, y para la propia evolución económica de África. Más allá del ámbito estrictamente económico y al recuerdo de aquella efeméride, va dedicado este artículo, en el que la Real Sociedad Geográfica jugó un activo papel en su vertiente africanista, para el estudio y conocimiento de este continente.

El emplazamiento de la nueva ciudad iba a estar en una especie de lengua del desierto, que entraba en el mar. En una región de la costa atlántica del Sahara llamada desde antiguo, Río de Oro. Aunque algún autor como Pierre Bertaux ha querido explicar²⁹ tal denominación por haberse allí encontrado oro, hay que decir que nunca hubo tal; ni siquiera alguna de las caravanas, que pudieran haberlo transportado en alguna cantidad desde las minas de Gambia o el Níger, pasaron nunca por allí, sino a más de 300 kilómetros al interior. Y menos pudo llevarlo ninguno de los comerciantes que lo intercambiaban, dado que se alejaban todo lo posible de la zona costera, por la salinidad de las aguas de sus escasos pozos, y por la pobreza de sus gentes, convertida en auténtico peligro para la seguridad de los propios intercambios. Ciertamente el Sahara Atlántico —ya visitado en 1346 por Jaume Ferrer y frecuentado por los mismos portugueses, que dejaron sólidos almacenes— no había ofrecido nunca el aspecto de ser un paraíso. No obstante, cuando los lusos llegan a aquellos parajes uniformes y monótonos de la costa atlántica del Sahara, quisieron ver semejanzas con el estuario de su Río Douro, bautizándola con tal nombre, y pasando posteriormente a denominarse Río de Oro, por la defectuosa pronunciación castellana.

²⁹ Vid. BERTAUX, Pierre, *África, desde la prehistoria hasta los Estados actuales*, Madrid, 81-gto XXI, 1960.

Sea como fuere, y en 1884, la flamante Villa Cisneros se convertía en la capital del Sahara Occidental Español, y en cabecera administrativa de su llamado Gobierno Político-Militar.

10.1. LA REAL SOCIEDAD GEOGRÁFICA, COMO *THINK TANK*

La relación comercial que desde Canarias se mantenía con la cercana costa africana había sido frecuente —aunque plagada de oscilaciones— desde el siglo XV. Primero, en busca del comercio caravanero interior³⁰, y luego —cuando éste declinó— merced a la actividad pesquera y al propio dinamismo de la sociedad civil isleña³¹ y andaluza. Pero llegado el último cuarto del siglo XIX, ésta exigía un adecuado establecimiento costero en tierra firme. Que diera cobertura y seguridad a los pescadores de aquella flota, construyera un puerto, permitiera un mejor estudio de los bancos pesqueros y estableciera una factoría comercial, posibilitando el avituallamiento, almacenaje, labores de preparado o eventuales reparaciones. En definitiva, se demandaba la creación de un foco de intercambio e irradiación comercial en aquella amplia área africana fronteriza a Canarias.

Tras la campaña de África de 1860 el Sultán de Marrakech estaba obligado³² a conceder a perpetuidad a España en la costa atlántica el terreno suficiente para el establecimiento de una pesquería, como la que España había tenido allí antiguamente; ello suponía la recreación del famoso y antiguo enclave de *Santa Cruz de Mar Pequeña*, que levantara García de Herrera en aquella costa vecina africana, en 1476³³.

³⁰ Vid., AL-IDRISI, *Description de l'Afrique du Nord et du Sahara*, Alger, Texto árabe al francés por Henri Pérès, De Slane, 1857. También, Vid., MÁRMOL CARVAJAL, Luis del, *Descripción General del África*, reproducción del original de 1537 por el Patronato «Diego Saavedra» del Consejo Superior de Investigaciones Científicas, Madrid, I.D.E.A., 1953.

³¹ Desde Canarias, al margen de solicitar más atención hacia aquellas pesquerías, y siempre sensibles al acontecer de su vecina costa africana, el Marqués de Branciforte, a la sazón capitán general, propone en 1784 al Conde de Floridablanca crear una Sociedad dedicada al comercio de importación y exportación; con gran realismo y denotando un gran conocimiento de las carencias de la región, proponía que tal sociedad actuara entre Río de Oro y la isla de Goré, cercana a Dákar, cuya cestión pedía se negociase con Francia.

³² Vid., Artículo 8º del Tratado de Paz, firmado el 26 de abril de 1860.

³³ Este emplazamiento se convierte entonces, y especialmente entre 1496 y 1500 en centro de una gran corriente de intercambio económico, gracias al corrimiento que experimenta hacia el Atlántico la tradicional ruta caravanera más occidental. Vid., MORILLAS, Javier, *Actividad mercantil y comercio esclavista en África*, Málaga, Actas del III Coloquio Internacional de Estudios sobre África y Asia, Universidad Nacional de Educación a Distancia, UNED, Centro asociado de Ceuta, 2002, pp. 211-230.

Sin embargo desde 1860 y hasta 1876, —cuatrocientos años después del establecimiento de Herrera— en que se constituye la *Sociedad Geográfica de Madrid*, poco se había avanzado para dar cumplimiento a tal derecho. A los pocos meses de su constitución, la Sociedad ya estaba impulsando, en 1877, la constitución de la Comisión que debía encargarse de tal cometido. De su seno saldría inmediatamente la *Asociación española para la Exploración de África*, filial de la de Bruselas creada por el Rey de Bélgica; y que bajo la presidencia de Alfonso XII, celebraría su primera sesión en Madrid el 16 de septiembre de 1877, acordando efectuar los estudios pertinentes a Francisco Coello Quesada y a Ibáñez, lo que harían sin tardanza organizándose una expedición científica.

Cesáreo Fernández Duro, vicepresidente de la Sociedad Geográfica, sería nombrado por el Gobierno miembro de aquella Comisión y jefe de la parte marítima de la expedición, que al poco se embarcaría en el buque *Blasco de Garay*, hacia Arrecife. Desde allí se procedió a la investigación y a los reconocimientos sobre el terreno de las costas del Sus, Uad Nun y Teckna, —desde Agadir al río Draa— zonas hasta donde no llegaba la autoridad del Sultán.

La Sociedad Geográfica se convirtió en el gran *Think Tank* de su tiempo. En el centro y lugar de encuentro para el análisis y la polémica *documentada*. En el sitio donde exponer, argumentar, y contrastar los distintos estudios sobre el lugar que correspondía al futuro establecimiento de la factoría a que España tenía derecho por el Tratado. El sector pesquero, especialmente canario, presionaba y seguía de cerca los acontecimientos. Joaquín Gatell³⁴ que había recorrido y vivido en el área durante los años sesenta —creando, entre otras cosas, el Cuerpo de Artillería del Sultán—, fue en 1877 de los primeros en dar una conferencia en la Sociedad Geográfica. Y ésta, pidió al Gobierno que Gatell se embarcara también en el *Blasco de Garay* internándose desde Mogador hacia el Sur con misión propia. Y su mismo Vicepresidente, Fernández Duro, fue quien al exponer³⁵ el resultado de sus trabajos, vino a identificar el emplazamiento en el Sus, en torno a la caleta de Ifni.

Por primera vez, después de dieciocho años de firmado el Tratado de Paz, había al menos una propuesta concreta y académicamente fundamentada sobre la que discutir acerca de dónde éste había estado ubicado.

³⁴ Joaquín Gatell y Folch había viajado a Argelia en 1859 y tras la Guerra de 1860, se interna en Marruecos fingiéndose renegado —como Kaid Ismail— y en contacto con el consulado de España en Tánger. Es encargado por el Sultán de organizar su Cuerpo de Artillería, lo que haría hasta 1863. Un auténtico personaje de película, que a partir de 1864 volvió en misión secreta a la región comprendida entre Agadir y el Draa, adquiriendo gran conocimiento de la zona y sus gentes.

³⁵ Vid. FERNÁNDEZ DURO, Cesáreo, *Exploración de una parte de la costa Nordeste de África, en busca de Santa Cruz de Mar Pequeña*, exposición en la Sociedad Geográfica, Sesión ordinaria de 26 de marzo de 1878, Madrid, Sociedad Geográfica de Madrid, 1878.

Efectivamente surgió la polémica. El Ministerio de Estado pide al de Marina que la Dirección Hidrográfica informe a la vista de todos los antecedentes que posea. La cuestión ligada al tema de las pesquerías canario-africanas, quedó en discusión sin que se alcanzara un acuerdo. Aquellos territorios permanecían al margen de la autoridad del Sultán de Marrakech; incluso en siglos anteriores sus autoridades legítimas habían solicitado y firmado tratados de sumisión y vasallaje con España a través de los Adelantados y Capitanes Generales de Canarias. Así el firmado con el Reino de Bu-Tata y, luego, con el Tekna de los Beiruk; que eran Estados libres e independientes, al norte del río Draa³⁶; es decir entre la Saguía El Hamra —que daba nombre a esta región del Sahara Occidental por el cauce del río seco así denominado— y el Sultanato alauí.

Pero aunque tales polémicas científicas resultaran dilatorias desde el punto de vista de la operatividad política, fueron realmente fecundas desde el punto de vista académico, para el estudio de aquellos territorios y de lo que había sido y era la presencia española en el África noroccidental. El análisis de los costos económicos del establecimiento y la supuesta necesidad de establecer una línea de enclaves fortificados de costoso mantenimiento resultaron determinantes para ir posponiendo la operación³⁷.

De hecho, la Sociedad Geográfica abrió discusión pública sobre el asunto en diciembre de 1882 y en enero de 1883. Fernández Duro —que triunfaría en la polémica— seguía ubicando *Santa Cruz de Mar Pequeña* en Ifni; Alcalá-Galiano, en la desembocadura del Xbica; Coello, entonces presidente de la Sociedad Geográfica, en la del río Nun³⁸.

Joaquín Costa, con aquella vehemencia que le caracterizaba y en la propia sesión de 22 de mayo de 1883 en la Sociedad, al examinar los temas que debían ser estudiados en el curso siguiente expresó que *en su opinión, la Sociedad Geográfica debe dar por terminada ya, con los siete años que lleva de existencia, su período de iniciación y propaganda teórica y entrar en un período de vida menos especulativo y más en armonía con las exigencias de la opinión, despierta ya por fortuna, para los problemas de exploración y colonización en el vecino continente*.³⁹

³⁶ Vid. MORILLAS, Javier, *Sahara Occidental. Desarrollo y subdesarrollo*, Madrid, Prensa y Ediciones iberoamericanas, 3ª edición, 1995. Aprovecho para aclarar aquí que en dicho texto fijo la fundación de Santa Cruz de Mar Pequeña en 1478, —y no en 1476— sólo al poner el acento económico, en cuanto factoría comercial.

³⁷ Así consta en el Diario de Sesiones de las Cortes en la intervención del diputado Señor Carvajal, Madrid, Congreso de los Diputados, 12 de noviembre de 1879.

³⁸ Aunque, efectivamente, prevalecería la teoría de Fernández Duro, la mayor lejanía de Ifni respecto de Canarias y el mayor coste económico y político de la operación, en ese tiempo, dilató la ocupación hasta 1934.

³⁹ Cfr., COSTA, Joaquín, *Actas de la Sociedad Geográfica de Madrid*, Sesión de 22 de mayo de 1883, Madrid, Sociedad Geográfica, 1883.

Sea como fuere la Sociedad Geográfica organizó en noviembre de 1883 el *Congreso Español de Geografía Colonial y Mercantil*, alumbrando la *Sociedad Española de Africanistas*⁴⁰ y proponiendo en el famoso acto del Teatro de la Alhambra de 30 de marzo de 1884, —además del establecimiento en discusión desde 1876— la fundación de uno o varios enclaves en las zonas de pesquerías del Sahara atlántico. Se consideraba indispensable para el desarrollo y protección de la industria pesquera⁴¹, y el estudio de los recursos marinos, como también argumentara el economista Gabriel Rodríguez, partícipe de aquellas iniciativas.

10.2. LAS CIUDADES COMO NUEVOS CENTROS DE GRAVEDAD ECONÓMICA. PRIMEROS SALARIOS

Con estos prolegómenos y con la Conferencia de Berlín en ciernes, el 3 de noviembre de 1884, un miembro de la Sociedad Geográfica, Emilio Bonelli Hernando, fondea en Río de Oro y manda construir una caseta sobre la que iza el pabellón español. Nació así la que durante más de 90 años sería denominada «Villa Cisneros», dando comienzo España a sus responsabilidades *formales* en el Sahara Occidental, dado que su presencia era anterior a través de la flota canaria.

«Al desembarcar en un punto de la costa —cuenta Bonelli— rodearon la lancha varios bombres y mujeres, suplicando les diéramos agua para beber. Uno de aquellos creyentes consumió cinco litros de tan codiciado líquido, y aún creo que hubiera bebido más si se lo hubiese dado... La miseria que domina a estas pobres gentes, la sed y el hambre que revelan sus enjutos rostros y extrañas miradas, sólo se conciben contemplándolos de cerca y conociendo sus condiciones de vida. Para ellos el comer carne es una dicha, fugaz como un meteoro, que se realiza muy de tarde en tarde; los sufrimientos que les ocasiona la sed son tales que, cuando llueve, el moro de aquel litoral rebosa en alegría indescriptible, y cargado con un pellejo de cabra recorre los charcos y boyos de las piedras donde el agua se conserva más limpia y basta que no tiene llenas todas las vasijas y envases no descansa en tan alegre tarea»⁴².

⁴⁰ Vid., GARCÍA FIGUERAS, Tomás, *Santa Cruz de Mar Pequeña-Ifni-Sabara*, Madrid, Ediciones FE, 1941, pp. 126-127.

⁴¹ Sólo entre 1790 y 1806 embarrancaron en el litoral sahárigo no menos de treinta navios con una media de 200 hombres a bordo.

⁴² Cfr., BONELLI HERNANDO, Emilio, *Ensayo de una breve descripción del Sahara Español*, Madrid, Conferencia dictada en la Real Sociedad Geográfica de Madrid, 7-4-1885, S.A.N.N.M., Afr. G^oF: 4.953.

Ya en Río de Oro, en septiembre de 1881, tres notables de la tribu Ulad Delim habían acudido a la capital de Lanzarote para firmar la entrega de la citada península a la recientemente constituida *Sociedad de Pesquerías Canario-Africanas*. A cambio, lo que se esperaba era una pronta presencia española que dotara de mayor vida económica propia al amplio *binterland* de aquella boca o lengua del desierto que ellos llamaban precisamente así, *Dajla*.⁴³

Hacia pues pocos meses que la *Sociedad de Pesquerías* había iniciado sus actividades cuando sobrevino el que se dio en llamar fatídico 19 de enero de 1882 con el derrumbe de la Unión General de París, que arrastró tras de sí a todas las bolsas europeas. Tras las subsiguientes crisis bancarias, y el gran bache económico, se produce el reparto de África.

La plaza de Barcelona, de cuyos capitales había salido una buena parte del respaldo financiero de la Sociedad de Pesquerías, es la que primero sufre las consecuencias en España. Y va a ser la *Compañía Mercantil Hispano-Africana* la que a instancias de la Sociedad Geográfica y la Sociedad de Africanistas tome el relevo fondeando desde febrero de 1884 sendos pontones —Inés y Libertad— en Río de Oro y en Cabo Blanco. En dichos lugares —bautizados como Villa Cisneros y Medina Gatell— y en Angra de Cintra —Puerto Badía— será donde Bonelli mande edificar las tres nuevas ciudades y empezar a construir sus casetas-factoría e instalaciones. Con fecha 26 de diciembre el Gobierno de Madrid comunica a las restantes potencias la toma de posesión *formal* de aquel litoral quedando la ocupación legalizada.

Tras construir las primeras casetas-factoría, en Villa Cisneros se empezó el primer día a limpiar y ensanchar los pozos existentes. En el más importante de ellos, un pozo de agua dulce situado a 23 kilómetros del extremo de la península y que los nativos aseguraban *fue construido por cristianos náufragos, la limpieza*, según Bonelli, *terminó a las 11 de la mañana, a las 13 horas empezó la extracción de agua y a las 6 se habían obtenido más de 2000 litros*.

Inmediatamente se iniciaron otras construcciones y se reclutó a la gente que quisiera trabajar. A los pocos días se había formado una cuadrilla de vein-

⁴³ La creación de ciudades en el Sahara Occidental era signo de progreso y generación de excedente. Y es muy importante recordar sus fundadores que personalmente he recopilado. Por ejemplo Smara, capital espiritual del Sahara fue fundada por el Sultán Azil Ma El Ainín en 1898, lo mismo que Bir Nzaran, Dar Hamra, Melgiti, y Gresim, en 1870, 1871, 1888 y 1892 respectivamente. Otras, como Hausa, fue fundada por Beni Hafian entre 1495-1498; Bojador, por Antonio de Torres en 1502; Farsia, por Sidi A. Ergulbi en 1503; Dajla, Cabo Blanco, y Cintra, por Emilio Bonelli en 1884; Aridal, Dumes y Daora, por los Ulad Bu Sbaa en 1870, 1872, y 1878 respectivamente; Gítera, por Francisco Bens en 1920; Azzún fue fundada por Antonio de Oro en 1934 (a su sombra el saharauí M. Yahadid Moian Endur construye en 1935 la primera casa civil). Y en el Sur en 1935, casi paralelamente De la Gándara funda Bir Gandús, y Galo Bulón, Tichla y Zug. Bu Cráa, y Puerto Bu Cráa son creadas por los ingenieros José María Ríos y Ramón Iribarren, en 1963 y 1965, respectivamente.

te personas de ambos sexos para acarrear agua, arena y piedra, a los que se pagaba por jornal un peine, unas tijeras cada dos días, un espejo por cada tres y una taza de gofio a cada comida⁴⁴. Eran los primeros salarios regulares que se pagaban en el Sahara Occidental.

Pronto, no obstante, empezaron a surgir los problemas. Los saharauis del litoral vivían condenados a vagar por la costa, donde la supervivencia —debido a la ya referida salinidad del agua de los pozos y la dificultad de mantener cualquier tipo de ganado— era más difícil que en el interior⁴⁵. En un estado de semiesclavitud —disfrazado de tributarismo— entregaban pescado a los saharauis de tierra adentro, quienes les facilitaban algo de carne y leche obligándoles a recoger, principalmente en la zona de Río de Oro, conchas o caracolas que ellos llamaban *amdjun*. Por 1500 de éstas luego ellos obtenían una esclava negra de diez años, para el resto de su vida útil, y por 1000 un esclavo negro⁴⁶. Las conchas eran muy apreciadas en *el Sudán* —en el Sur— para adornos y collares, e incluso llegaban a servir como moneda.

Pero desde la llegada de los españoles estos *moros de marea*, como se les llamaba, venían experimentando una mejoría relativa de su nivel de vida con respecto a otros colectivos del territorio. Los pescadores canarios les facilitaban —como siempre, pero ahora en mayor cantidad y frecuencia— sus artes de pesca y a ellos vendían la mayor parte de sus capturas. Entre dos grandes piedras seguían colocando su pescado a cocer, pero ahora iban disponiendo de útiles para cocinar, y la dieta solía estar aumentada con arroz, galletas u otros artículos que obtenían realizando algún trabajo para la factoría. El mismo fuego, que antes les resultaba tan penoso obtener que prácticamente carecían de él, ahora lo obtenían con simples cerillas. Hasta su aspecto exterior y el de sus mujeres había mejorado, con el uso de las tijeras o peines para sus descuidadas barbas y ensortijados cabellos.

En cambio, las otras tribus del interior continuaban con sus mismos viejos pucheros obtenidos ocasionalmente de la costa, o quizás hace años en el Adrar mauritánico, fruto a su vez del intercambio con alguna caravana en ruta desde Tombuctú a Marrakech, tan al oeste de sus habituales zonas de nomadeo y tan peligrosa por las temidas partidas *tuareg*. Mantenían su dieta falta de legumbres, y el fuego lo seguían obteniendo por medio del eslabón o piedra perdenal, del que normalmente se hallaban provistos, sustituyendo en el mejor de los casos la yesca por un pedazo de trapo de algodón deshilachado el cual unían también a la materia combustible.

⁴⁴ Vid., Bonelli, E., *Descripción...*, o.c. p. 142.

⁴⁵ Por eso mismo estas tribus eran expulsadas a la costa.

⁴⁶ Vid., BONELLI HERNANDEZ, Emilio, *El Sahara: descripción geográfica, comercial y agrícola desde Cabo Bojador a Cabo Blanco, viajes al interior, habitantes del desierto y consideraciones generales*, Madrid, Ministerio de Fomento, 1887.

10.3. CAMBIOS ECONÓMICOS Y TRANSFORMACIONES SOCIALES

Difícilmente, pues, estos colectivos podían tolerar impasibles la prosperidad de esos nuevos sedentarios establecidos a la sombra de los españoles, y a quienes ahora recurrían cuando intentaban arrebatárles la comida o los objetos, más modernos y de más calidad, que tuvieran en sus *jaimas*. También el antiguo y lucrativo negocio del *amdjun*⁴⁷ estaba amenazado, y obstaculizadas por los hombres de la factoría las prácticas esclavistas y tributarias.

La posición de las autoridades españolas entrometiéndose en las disputas intrasaharauis y el nuevo canon de comportamiento a imponer sobre lo bueno y lo malo —no en vano a la capital de la colonia se le había dado el apellido del Cardenal y confesor de la reina Isabel, que tantas diferencias de procedimiento había tenido, digamos de pasada, con el Rey Fernando— iba a tener consecuencias.

A los pocos días de la salida de Bonelli con sus hombres, se presentaban, concretamente el 9 de marzo de 1885, frente a la factoría pequeños grupos de indígenas de los Bu Amar venidos del interior, que engrosaron poco a poco hasta formar un grupo considerable. Parece que empezaron a mostrarse disconformes con las transacciones y, al mismo tiempo, provocativos⁴⁸.

Los empleados de la Compañía intentaron ganar tiempo con buenas palabras y muestras de la más variada mercancía, al tiempo que comenzaban la retirada. No la pudieron realizar; los supuestos clientes se arrojaron sobre los dependientes de Villa Cisneros, que estaban desarmados y dieron muerte al tenedor de libros Serafín Fermín y al auxiliar Pedro Sánchez, hiriendo mortalmente al cocinero, un peón y dos marineros de la goleta *Ceres*, y de gravedad al intérprete y a otro empleado.

Los que pudieron salvarse buscaron refugio en el edificio en construcción. Mientras los atacantes se dedicaban al saqueo y la destrucción de las obras iniciadas, los sitiados fueron conminados a rendirse bajo la amenaza de ser asesinados si no lo hacían.

Los dependientes decidieron entregarse. El pontón *Inés*, así como los restos de otras construcciones y los almacenes que habían quedado en pie fueron quemados esa misma noche.

⁴⁷ Las cantidades coinciden además en los distintos viajeros de la época. Vid., CERVERA, Julio, *Viaje de exploración por el Sahara Occidental*, Estudio geográfico dictado como conferencia en la Sociedad Geográfica de Madrid el 2-11-1886, p. 8: «Habían en la costa sin atreverse a penetrar en el interior...dedicase a la pesca, viven entre las rocas y se alimentan de pescado crudo, sin sal y secado al sol. De antiguo mantienen relaciones con los pescadores españoles de Canarias y por esta causa chapurrean algo el idioma castellano», SABNM, Afr. G¹P: C¹D².

⁴⁸ Vid., *La colonización del Sahara Occidental. Consideraciones generales acerca del estado y porvenir de la comarca*, p. 5. Informe de 28 folios mecanografiados al Ministerio de Estado, SABNM, Afr. G¹P: C¹RE¹-24.

Los atacantes pertenecían al colectivo de Bu Amar, formado por 27 familias que deambulaban en torno al pozo Tishskten, distante unos 45 kilómetros de la costa. Al día siguiente del ataque un miembro de la tribu de los Ulab Bu Sbaa conocido generalmente con el nombre de Uali Es-Sesbai llegaba a Villa Cisneros, encontrando deshechos los muros y casetones, muertos seis españoles y amarrados por el cuello y faltos de auxilio y alimento los que quedaban en poder de los Bu Amar.

Convencido de su impunidad por el temor que en toda la zona inspiraba su tribu, Uali hizo frente a la situación blandiendo la *gumía* que llevaba colgando a la bandolera, increpando a los asaltantes y cautivos, proporcionándoles ropa —de la que habían sido despojados— y agua.

Para evitar la repetición de éste tipo de sucesos y garantizar en lo posible la seguridad de quiénes allí fueron, protegiendo al mismo tiempo la continuación de las obras de la nueva factoría, que por su cuenta iba a ejecutar la *Compañía Mercantil Hispano-Africana*, dispuso el Gobierno por Real Orden de 26 de mayo de 1885 que se estableciera en la Península de Río de Oro un destacamento de 25 hombres que debía salir de Canarias sin pérdida de tiempo, acompañado de un oficial de Estado Mayor.

El 8 de junio salían del puerto de Las Palmas, embarcados en el vapor Río de Oro, perteneciente a la ya mencionada Compañía Mercantil, el capitán José Chacón, acompañado del Alférez-alumno Javier Manzano y del Teniente del 9º Batallón de Artillería de plaza Estanislao Brotons, jefe del destacamento, de un sargento, tres cabos, un corneta y 20 artilleros, provistos de material de campamento, víveres y agua para un mes.

Reconocido el terreno, trazada la planta de la Factoría, e izada de nuevo la bandera bicolor con los honores de ordenanza, comenzaron los trabajos de reedificación. Situada a unos 200 metros de la costa, Villa Cisneros se encontraba en una ligera depresión del terreno. En un principio consistió la colonia en un recinto de planta rectangular, de 60 y 40 metros de dimensiones laterales, cercado por un muro de mampostería, sin foso, cuyos lados mayores seguían la dirección de este a oeste⁴⁹.

La llamada Casa-Fuerte, en la que tenía su acuartelamiento la tropa de infantería de marina entonces destacada, era un edificio de dos pisos situado en el ángulo noroeste del recinto, con muros aspilleros de siete metros de altura. La comunicación exterior se establecía por medio de una escalera levadiza, protegida de los fuegos del campo por un espaldón construido sobre el muro de cerramiento. Las ventanas del edificio estaban también aspilleras, y en la terraza se instaló un compartimiento para una guardia de tiradores, que podían batir gran extensión, asegurando la puntería merced a las señales establecidas en el terreno de cien en cien metros.

⁴⁹ Vid., *Gráfico del Fuerte*. Miscelánea, S.A.B.N.M., Afr. G^oP^o: T. CXCIV, p. 534.

10.4. UNOS INTERESES PRECARIOS. LA COMPAÑÍA MERCANTIL HISPANO- AFRICANA

En el vértice diametralmente opuesto se levantaba la Casa-oficina, también rectangular, de 19 metros de longitud por 9 de anchura, flanqueada por cuatro torreones aspilleros. El recinto comunicaba con el campo exterior por una puerta de tres metros de anchura, abierta al norte y al lado del fuerte. Para el paso de las personas había un postigo, y para la vigilancia del centinela, un ventanillo con reja y tabla de cierre a corredera.

En el ángulo suroeste existía un pequeño polvorín de mampostería y en el noroeste se hallaba instalada una pieza de ocho centímetros, dispuesta para tirar a barbeta y batir el terreno de las inmediaciones en dirección de la costa, así como toda la longitud de la península hacia el norte.

El muelle que se construyó provisionalmente, formado por dos muros paralelos rellenos de piedra, valía bien poco y tenía el grave inconveniente de hallarse desafilado de los fuegos del Fuerte. A pesar de todo, el vapor *Río de Oro* comenzó desde mediados de 1885 a hacer viajes regulares mensuales, entre la Península, Canarias y el continente sin que aquello fuera obstáculo y sin que los dos años siguientes le faltaran, como por otra parte habían asegurado los jefes nativos de Atar, abundantes mercancías que transportar.

A doscientos metros del recinto se encontraba la casa de contratación, en la que los saharauis celebraban sus conferencias con los españoles de la colonia y efectuaban los cambios de los productos, por los géneros que le proporcionaba la factoría. En ésta casa solían a veces pernoctar, previa autorización y entrega de sus armas, que recogían luego al regresar al interior del desierto.

Cerrando un cuadro costumbrista típicamente colonial, digamos que cuantas veces se acercaba un indígena de los que se movían por Río de Oro a la parte del edificio ocupado por el destacamento había que responder siempre al *¿Quién vive?*, del centinela con la voz de *¡España!*, añadiendo luego su nombre o apodo con el que hubiera sido bautizado por los colonos.

El miembro de la Sociedad Geográfica Emilio Bonelli Hernando, que a raíz de los trágicos sucesos de marzo es nombrado Comisario Regio en la costa occidental de África, queda también encargado de la Factoría. Con un buen conocimiento del idioma árabe, así como de las costumbres, religión y carácter de otros pueblos musulmanes, se le supone apto para el cumplimiento de tales cometidos. Efectivamente, logra restablecer la armonía y abrir una época de auge y florecimiento de Villa Cisneros.

Los balances de la Compañía Mercantil Hispano-Africana reflejan, —frente a las pérdidas que normalmente se le han atribuido —unos rendimientos de

50.000 a 60.000 pesetas mensuales, mientras que los gastos de explotación y mantenimiento, no superan las 5.000 pesetas al mes⁵⁰.

Es decir, unos beneficios netos declarados superiores a las 600.000 pesetas al año, con lo que en éste aspecto puede decirse que bastaron unos meses para que los contribuyentes y la sociedad española en su conjunto, amortizaran los gastos de exploración y abastecimiento —que habían costado 7.500 pesetas— y la Compañía superara en beneficios la cantidad de 300.000 pesetas que constituía su capital social. Esto sin contar los beneficios del total de 35 buques y 1500 pescadores principalmente canarios que con base de apoyo y abastecimiento en Villa Cisneros faenaban por todo aquel litoral dando con su actividad lo que sería única base económica y de estabilidad en la colonia hasta —prácticamente— la explotación fosfatera.

Pero la prosperidad de la compañía seguía amenazada por unas tensiones inadecuadamente resueltas. Bonelli había continuado estrechando lazos con el *Chef* de la zona de Atar, con autoridad sobre colectivos ricos en ganado y de mayores posibilidades económicas que las tribus propiamente saharauis, que se encontraban así cogidas entre dos fuegos. Y que demuestran así su inequívoca vocación de independencia, respecto a cualesquiera otros poderes, tanto del Sur, como del Norte de su áreas de pastoreo e influencia.

Fruto de tal estado de cosas se produce un nuevo ataque a Villa Cisneros el 24 de marzo del año 1887. Este grave altercado, del que nunca se ha escrito, fue de una trascendencia decisiva para el desenvolvimiento económico posterior de la colonia. Las pocas referencias de detalle que hemos encontrado resultan indicativas: *...no pudieron llevar a cabo sus propósitos porque las precauciones adoptadas y la presencia del destacamento militar los mantuvo en respeto, siendo dispersados por los certeros disparos de cañón que sembraron la muerte y el espanto.*⁵¹ Quedan pendientes de una mayor exhumación los documentos del Archivo Central de la Administración de Alcalá de Henares, dónde se ubicaron tras su cesión —hacia finales de los setenta— por Presidencia del Gobierno que conservaba toda la documentación colonial.

En cualquier caso, todo hace suponer que se estaba esperando un intento de acción similar para tomar una represalia que desalentara por mucho tiempo acciones semejantes y dejara claro que determinados cambios se iban a imponer aunque fuera por la fuerza.

Tal vez esto quedara aclarado y en prueba de ello, al día siguiente, 25 de marzo, representantes de algunas de las facciones atacantes acudieron a ofie-

⁵⁰ Vid., MORILLAS, Javier, *Sahara Occidental. Desarrollo y subdesarrollo*, Madrid, Prensa y Ediciones Iberoamericanas, tercera edición, 1995.

⁵¹ Vid. Morillas, J., o.c.

cer actos de sumisión y amistad. Pero a partir de entonces, el desarrollo de la colonia quedó aletargado y la actividad mercantil y de intercambio comercial con el interior cayó en picado. También se comprobaba, tras la relativa buena demanda de los primeros tiempos, la tremenda fragilidad económica del país y la débil capacidad de consumo de su población, dispersa sobre el territorio para mejor aprovechamiento de sus escasos recursos.

En vano se ordenó ya no inmiscuirse en las disputas intertribales, respetar sus costumbres fueran las que fueran, y muy especialmente no obstaculizar sus prácticas esclavistas, cuestión de vida o muerte para el sistema económico que frágilmente —a través de procedimientos como los *foggara*— hacían posible la supervivencia de muchos de aquellos colectivos. Para Aida, jefe del Atar y Adrar mauritánico, fue el pretexto para abandonar los acuerdos con Bonelli y la Factoría, acogiéndose a los más ventajosos que le ofrecían los franceses. Éstos, desde el Senegal, le amenazaban con cortar sus relaciones con las tribus negras.

La penetración que desde la costa sufrían los territorios subsaharianos acabó por yugular el débil flujo comercial de sal, esclavos, plumas de avestruz y algo de oro en polvo, que daba vida a las ciudades árabes del norte. Los franceses entonces, no se lo pensaron dos veces y tomaron Tombuctú. Cuando esto ocurrió, en 1893, la suerte de las factorías del noroeste africano estaba echada. También para muchas de las poblaciones situadas al norte del África ecuatorial se iniciaba una época incierta que las llevará a ponerse progresivamente en brazos de los europeos.

En todo caso Villa Cisneros, tras el posterior establecimiento de Villa Bens en Cabo Juby, y tras la fundación en 1934 de Aaiún, en la parte norte del territorio —denominada Saguía El Hamra por el cauce del río seco del mismo nombre— queda como Capital Político Administrativa y Militar de la región sur, esto es de Río de Oro.

Antes, en aquel año de 1893, la Compañía Mercantil Hispano-Africana apenas obtenía unos rendimientos mensuales de 5000 pesetas, insuficientes para cubrir gastos. Sin embargo, los monocultivos y el negocio maderero estaban empezando a desarrollarse en el Golfo de Guinea.

La Compañía Trasatlántica tomó en arriendo las instalaciones de la Hispano-Africana, consolidando Villa Cisneros como puerto de escala y aprovisionamiento de sus buques camino de la Guinea española. Miles de barriles de pescado en salmuera procedentes de las costas del Sahara occidental, preparado en bloques prismáticos de 50 kilos y enfardado en fundas de aspillera cosidas por costureras de Villa Cisneros, serían remitidos a aquellas zonas tropicales en una interrelación tan interesante como poco estudiada que permitió la mejora de la dieta alimenticia de sus habitantes y el desarrollo de las plantaciones.

También, para el desenvolvimiento de la aviación comercial, se convertiría en una ciudad clave como punto de escala para Sudamérica y camino de Dákar y el África central y meridional⁵².

ABSTRACT: (JEL: O55). *Western Sabara: Structural Conditionals and Economical viability.*

This paper analyse economically the main characteristic structurals that are conditioning the present Western Sabara's evolution. How the Western Sabara has within its coasts one of the most important fishing banks in the world; and within its land, in opencast mines, the world's greatest known phosphate deposits, both in quality and quantity; potential riches capable of generating stability and progress, within the international community and on its own continent of Africa.

The historical paper of the public enterprise on that land, on comparison with another similar countries, as Mauritania; the different investors, the series and cycles of inversion and profits; the special paper of the fishing sector, actually NAFO's, Code 34, FAO; the traditional agriculture system; and the economical paper of the local and foreigners human capital.

Specifically in this aspect calculating of the real population projected with base on the original statistics from Instituto Nacional de Estadística (Spain, INE). In this sense for 40 years, since 1974 to 2014, our analysis with statistical dates Census 1973 and Census 1974,

r = 3.4 %; and Logarithm (Population 2014) = Log 74902 + 40 Log (1+ 0.034)

So, our paper obtain: 285.309 Sabarian people maximum, just in 2014.

This limited people as well as their important production of Primary Sector, with base on the fisheries; the Secondary Sector, with base on the phosphates, and Services Sector, based on the Tourism's possibilities, just 80 miles near Canary Islands, one of the most important international destinies in the world, Western Sabara can be do a prosperous country. Actually one of the most important issue for discussion inside the United Nations Security Council, which has until January, 31 th 2014, for to pronounce itself about the Baker's Peace Plan.

RESUMEN: «CXXX Aniversario de la fundación de Villa Cisneros-Dajla. La Real Sociedad Geográfica: Activismo económico y dinamismo científico.»

La Sociedad Geográfica española tuvo un destacado papel en la fundación —entre otras— de la ciudad de Villa Cisneros, actual *Dajla*, en el Sahara Occidental, como motor del desarrollo económico de esta importante área de pesquerías frontera a Canarias y capital de este territorio durante décadas. El artículo expone el papel de la Sociedad como *Think tank* apoyando la creación de una gran base pesquera, foco para el intercambio y la irradiación del comercio en todo aquel *hinterland* africano; también los primeros balances de la Factoría comercial, inci-

⁵² En el año 2004, el Gobierno de Marruecos se enfrentó a una fuerte oposición interior en aquellos territorios en sus intentos de destruir los restos del Fuerte de Villa Cisneros y de las construcciones que la Real Sociedad Geográfica impulsó hace ciento treinta años. Un intento más de acabar con la memoria histórica, económica y vital del Sahara Occidental.

dencias, el trazado y primeras construcciones de lo que fue una ciudad clave como punto de escala en las comunicaciones aéreas intercontinentales para Sudamérica y camino de Dákar hacia el África central y meridional.

PALABRAS CLAVE: Sahara Occidental, Desarrollo económico, Sociedad Geográfica Española, pesquerías, fundación de ciudades, Villa Cisneros-Dajla.

ABSTRACT: *«The Geographic Society within the foundation of Villa Cisneros-Dajla: CXXXth Anniversary. Economic activism and scientific dynamism»*

The Spanish Geographical Society had a very important role in which concerns the foundation —among others— of Villa Cisneros city, today called Dajla, in the Western Sabara, as a motor of economical development in this important fishing zone placed just in front of the Canary Islands. For some decades it has been the capital of the Atlantic Sabara, and the Spanish Geographical Society played an important role of Think tank by supporting the creation of an important fishing base, centre for the commercial interchange in that African hinterland. The first business and incidences, the commercial Factory; the design and buildings of a town which has been a network city in which concerns the intercontinental communications and a scale point from Europe to South America towards Central and Southern Africa.

KEY WORDS: *Western Sabara, Economic Development, Spanish Geographical Society, fishing grounds, town's foundation, Villa Cisneros — Dajla.*

RESUMÉ: *«Activisme économique et dynamisme scientifique. La Société Géographique et la fondation de Villa Cisneros-Dajla: CXXXème Anniversaire»*

La Société Géographique espagnole a eu un relevant rôle dans ce qui concerne la fondation de Villa Cisneros, ville appelée aujourd'hui Dajla, dans le Sabara Occidental ; cette ville étant désormais le moteur du développement économique de cette importante zone pêcherie frontrière aux Iles Canaries et la capitale de ce territoire pendant quelques décennies. Le présent article explique le rôle de Think tank assumé par la Société en venant à l'appui de la création d'une grande base de pêche, qui a en plus été un important foyer pour l'échange et l'irradiation du commerce dans ce qui était le hinterland africain, ainsi que les premières balances de la Factorie commerciale, les incidences, le tracé et les premières constructions de ce qui a été une ville clef ; un point d'escale pour les communications aériennes intercontinentales pour l'Amérique du Sud et le chemin de Dakar vers l'Afrique centrale et méridionale.

MOTS CLÉS: *Sabara Occidental, développement économique, Société Géographique Espagnole, pêcheries, fondation de villes, Villa Cisneros-Dajla.*

BIBLIOGRAFÍA

ALARCÓN TOLEDO, José Miguel (2005): *Aproximación a la Estructura Económica del Sabara Occidental tras la ocupación marroquí*. Trabajo Fin de Carrera de la Licenciatura en Ciencias Económicas de la Universidad CEU San Pablo, Madrid.

- ALIANZA PARA UNA COOPERACIÓN A UN DESARROLLO EFICAZ (2011): *Declaración conjunta sobre el sector privado*, IV Foro de Alto Nivel sobre la eficacia de la Ayuda, República de Corea, 28 de noviembre de 2011.
- COMISIÓN EUROPEA (2011): *Incremento del Impacto de la política de desarrollo de la UE: Programa para el Cambio*, Comisión Europea, COM (2011) 637 final. Bruselas, 13-10-2011.
- COREL H. (2002): «Carta al Presidente del Consejo de Seguridad por el Secretario General Adjunto de Asuntos Jurídicos», Asesor Jurídico de Naciones Unidas, 29 de enero de 2002. Nueva York.
- CUARTO FORO DE ALTO NIVEL SOBRE LA EFICACIA DE LA AYUDA (2011): *Declaración de la Alianza de Busan para la cooperación eficaz al desarrollo*, Foro de Alto nivel sobre la eficacia de la ayuda, Busan, República de Corea, 29/11-1/12, 2011. http://www.aideffectiveness.org/busanhlf4/images/stories/hlf4/OUTCOME_DOCUMENT-FINAL_ES.pdf
- DECASTER, M., KARMOUS, A., (2002): *La situación de la explotación económica de este territorio no autónomo. Misión Internacional de Investigación en el Sahara Occidental*. 2002. Nueva York.
- DURLAUF, Steven, JHONSON, Paul, TEMPLE. Jonathan (2005): «Growth Econometrics», en *Handbook of Economic Growth*, P. Aghion y S. Durlauf, eds., Amsterdam.
- FAO: (2011): *Informe Mundial sobre la Alimentación y la Agricultura, 2011*, FAO, NU, Nueva York.
- FUNDACIÓN INTERNACIONAL Y PARA IBEROAMÉRICA DE POLÍTICAS PÚBLICAS, (2012): *Plan de Actuación del Ejercicio 2012*, FILAPP, Madrid, 2012.
- GOBIERNO GENERAL DEL SAHARA (1975): *Censo 74*. Servicio de Registro de Población, Censo y Estadística. Gobierno General del Sahara. Editorial Gráficas Sahariana, Aaiún, Sahara, 30 de junio 1975.
- KARMOUS, A. (2002): *Les enjeux des ressources balnéaires du Sahara Occidental*. Paris. Fundación France Libertés.
- MARTINOLLI, E. (1998): *Les ressources exploitables du Sahara Occidental*. Paris. Ed. L'Harmattan. Vol. 1. pp. 25-35.
- MINISTERIO DE ASUNTOS EXTERIORES Y DE COOPERACIÓN (2012): *IV Plan Director de la Cooperación Española 2013-2016*. Aprobado por Consejo de Ministros 21 de diciembre 2012. MAEC, Madrid.
- MONDEDEU, María (2013): *La FILAPP en el marco de la cooperación española al desarrollo. 1997-2012*. Proyecto de tesis doctoral Universidad CEU-San Pablo.
- MORILLAS, Javier (2011): *Los determinantes del crecimiento económico en el siglo XXI. El papel de las Instituciones y la Cooperación al Desarrollo*, Fundación Humanismo y Democracia, Madrid.
- (2010): «Economía y Desarrollo. Las cuentas claras» y «Ficha Sahara Occidental», en *Mundo Negro. África Especial 2010*. Nº 550-551. Abril-Mayo, pag. 94.
- (2007): «Determinantes y limitaciones al Desarrollo económico en el Sahara Occidental. El gran sacrificio de la Transición española», Director: POWELL, Charles, en *Actas del I Congreso Internacional sobre la Transición Española*. Universidad CEU San Pablo. Centro de Estudios de la Transición Democrática Española. Madrid, 23-24 noviembre 2007.

- (2004): «Ranking de países africanos por Desarrollo Humano, IDH» en «La estructura económica de Guinea Ecuatorial. Análisis y configuración», *Boletín de Información Comercial Española*, BICE, Ministerio de Industria, Turismo y Comercio, Madrid.
 - (2001): *La nueva Economía Mundial. Estructura y desarrollo sostenible. Ejercicios*. Ed. Universitas. Madrid. Vid. Ejercicios de capítulo 5º, pp. 177-78 sobre proyección de población saharauí.
 - (1988): *Sahara Occidental. Desarrollo y subdesarrollo*, Prensa y Ediciones Iberoamericanas. Tercera edición de 1995. Madrid.
- MORILLAS PADRÓN, Laura, «Habitabilidad y desarrollo en el Sahara Occidental», en *Mundo Negro*, Abril, 2009. Madrid.
- NACIONES UNIDAS (1997): *Informe del Secretario General sobre la situación relativa al Sahara Occidental*. Documento del Consejo de Seguridad S/1997/882 de 13 de diciembre de 1997.p. 21, mapa Anexo «MINURSO. Deployment as of November 1997». Nueva York.
- PADRÓN RODRÍGUEZ, Concepción (1990): *Mapa del Sahara Occidental*. Ed. Solidaridad Internacional. Madrid.
- RODRIG, Dani, SUBRAMANIAN, Arvind, TREBBI, Francesco (2004): «Institutions rule: The primacy of Institutions over Geography and Integration in Economic Development», *Journal of Economic Growth* 9, 131-165.
- SECRETARÍA DE ESTADO DE COOPERACIÓN INTERNACIONAL Y PARA IBEROAMÉRICA, (2012): Estructura de la SECIPI. Órganos consultivos, evaluación:
http://www.maec.es/es/MenuPpal/CooperacionInternacional/EstructuradelaSECIPI/Paginas/estructura_seci.aspx