



- ◆ Trabajo realizado por la Biblioteca Digital de la Universidad CEU-San Pablo
- ◆ Me comprometo a utilizar esta copia privada sin finalidad lucrativa, para fines de investigación y docencia, de acuerdo con el art. 37 de la M.T.R.L.P.I. (Modificación del Texto Refundido de la Ley de Propiedad Intelectual del 7 julio del 2006)

# CUADERNO DE VISITAS

## MADRID MUSULMAN

J. J. Fernández  
A. Malalana  
F. Morales  
T. Puñal

Asociación Cultural Al-Mudayna

La Librería. Madrid 1986

© J.J. Fernández, A. Malalana.  
F. Morales, T. Puñal.

© Asociación Cultural AL-MUDAYNA.  
La Librería. Madrid, 1986.

ISBN: 84-87090-02-8

ISBN: 84-87290-00-0

Dep. Legal: M-11.314-1989

Imprime: GRAMAR, A.G. Alonso Núñez, 29.  
Madrid.

La ilustración de la cubierta  
es de M. Retuerce Velasco

Pedidos a:

La Librería. Madrid 1986  
C/. Señores de Luzón, 8  
28013 MADRID  
Teléf. 542 58 11

## **Presentación**

*Con este cuaderno iniciamos una serie de títulos (la relación aparece en la cubierta posterior) los cuáles abarcan la historia de Madrid. No pretendemos que estos Cuadernos sean unas guías turísticas sólo para conocer los monumentos o hacer un recorrido turístico. Por el contrario, queremos que sus lectores reciban una información clara y concisa de la historia de Madrid.*

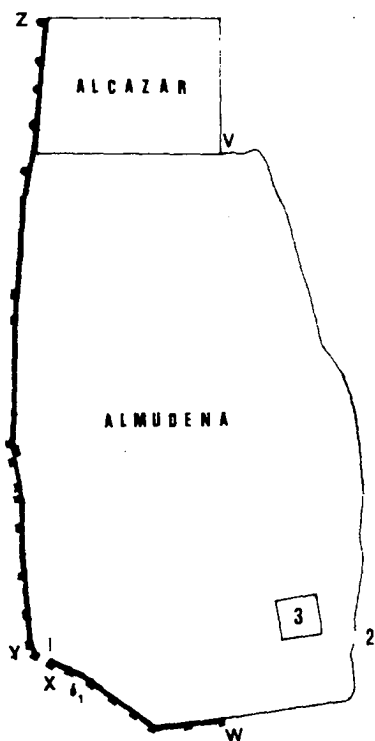
*El Cuaderno tiene una primera parte en donde se estudia la Historia del Madrid musulmán. La segunda parte hace referencia a los monumentos pertenecientes a dicha época histórica.*

*Al final hemos añadido unos test, unas preguntas y unos ejercicios que pueden ser utilizados, o bien antes o después de la visita, para afianzar o recordar todo aquello que hemos visitado. Por ello, es aconsejable que antes de iniciar la visita leamos el Cuaderno con objeto de que ésta sea lo más instructiva posible.*

## **Itinerario recomendado**

*Es aconsejable seguir el siguiente itinerario: empieza en la Plaza de la Armería, desde donde se contempla una amplia panorámica. En este lugar apreciamos la situación estratégica de la antigua almudayna. Se vuelve a la calle Bailén y subimos por la calle del Factor hasta la calle Mayor, Cuesta de la Vega y Cuesta Ramón. Se atraviesa el Viaducto por debajo y se desciende por las escaleras hasta atravesar la calle de Segovia y desembocar en la calle de la Morería. Seguir por la calle de los Mancebos, San Andrés y terminar en la Plaza de los Carros.*

## EL MADRID ISLAMICO



ZY Tramo reconstruido con la vista de A. Van den Wyngaerde.

XW Tramo conocido con la arqueología.

WV Tramo posible.

1 Puerta de la Vega.

2 Puerta de Santa María.

3 Mezquita Mayor.

● Zonas en donde se han localizado mediante arqueología restos del arrabal islámico.

1. Cuesta de la Vega; 2. Casa del Pastor; 3. c/ Mancebos; 4. Plaza de Carros; 5. c/ Almendro.

E. ca. 1:4.000

● 2

● 3

● 5

● 4

# El Madrid Musulmán

## Historia

Madrid es una gran urbe que ha crecido muy rápidamente en los últimos años. Pero esta ciudad que ahora vemos tuvo su origen hace más de mil años sobre un cerro situado en la margen izquierda del río Manzanares, entonces llamado Guadarrama. La fundación fue musulmana, aunque parece evidente que el lugar sobre el que se fundó Madrid había estado habitado desde épocas anteriores.

En efecto, este poblamiento antiguo de Madrid dio pie a que muchos eruditos del siglo pasado afirmaran que la villa había sido creación de griegos y romanos, afirmaciones éstas sin fundamento alguno por falta de testimonios documentales y arqueológicos que lo corroboren.

En los alrededores de Madrid se han encontrado numerosos yacimientos prehistóricos con restos materiales, animales y humanos del *paleolítico*, el *mesolítico* y el *neolítico*, enlazando así con los tiempos históricos en que el desarrollo y expansión de ciertas civilizaciones como la romana dieron su impronta al territorio madrileño. Así, en las cercanías de la capital aparecen restos romanos, especialmente lápidas con inscripciones en latín y mosaicos pertenecientes a quintas o villas lujosamente decoradas, algunas incluso con baños y piscinas como la hallada en las proximidades de la Casa de Campo. Por citar sólo algunas de las más cercanas a Madrid señalaremos las villas descubiertas en Carabanchel y Villaverde Bajo. Otras más se han localizado por el resto de la actual provincia.

En el año 711 los caudillos musulmanes Tarik y Muza al frente de un poderoso ejército pasaron del norte de Africa a la Península llamados

---

Paleolítico: Período más antiguo de la edad de piedra. La piedra era tallada.

Mesolítico: Período prehistórico de transición entre el Paleolítico y el Neolítico.

Neolítico: Período de la edad de piedra que sigue al Paleolítico.

por los visigodos. Desembarcaron en Gibraltar y desde aquí su expansión fue muy rápida, precisamente utilizando las mismas calzadas y vías construidas siglos antes por los romanos. La debilitada nobleza visigoda no se les pudo oponer y así los musulmanes a lo largo de todo el siglo VIII se fueron asentando en la Península Ibérica.

Un historiador musulmán del siglo XIV llamado Ibn Jaldún nos habla del proceso vital del nacimiento de una ciudad, así como de las condiciones geográficas para su asentamiento. Cita, en primer lugar, la existencia en su solar de un río o, en su defecto, de fuentes de agua pura y abundante. Junto al agua habla también de la conveniencia de que existan en sus alrededores pastos abundantes, así como tierras de labor, montes y bosques que proporcionen madera y leña para el hogar y pasto para el ganado. Dice Ibn Jaldún que la defensa es primordial para una ciudad, de ahí que deba construirse en la cumbre de una montaña o cerro abrupto, en una península rodeada por el mar o a la orilla de un río tan sólo flanqueable por un puente; así la ciudad podrá estar bien protegida, pero ello no impide que se tenga que construir una fuerte muralla que rodee la ciudad, en cuyo interior se puedan refugiar los habitantes en caso de peligro.

Por ello, sin duda, cuando se funda Madrid se tienen en cuenta muchas de estas características que iremos desarrollando paulatinamente.

En primer lugar, decir que Madrid fue creación del *emir* cordobés Muhammad I, hijo de Abderramán II, que la fundó en las últimas décadas del siglo IX, concretamente en una fecha difícil de precisar entre los años 873 y 886. Muhammad I no sólo funda Madrid; también por las mismas fechas crea Talamanca del Jarama sobre las bases de una antigua población visigoda. En todo caso, la fundación tanto de Madrid como de Talamanca del Jarama obedece a criterios de tipo militar, ya que ambas fortalezas se sitúan dentro de lo que entonces se conocía como la Marca Media. Las Marcas eran territorios fronterizos que señalaban el límite entre la España musulmana y la cristiana; como tales estaban salpicadas de fortalezas que así aseguraban el control sobre el mismo, evitando las incursiones o aceifas que todos los años por el verano los cristianos acometían en Al-Andalus. Madrid no tiene en un principio carácter pleno de ciudad, es sólo una fortaleza o ciudadela fundada en lo alto de un cerro al pie de un río, el Manzanares, cerro bien defendido por las vaguadas del arroyo de San Pedro al sur, del Campo del Moro al oeste y de la actual Cuesta de San Vicente al norte;

---

Emir: Gobernador de un territorio musulmán.

solamente por el este la ciudadela esta indefensa al ser una zona llana. Además, el solar de Madrid estaba bien provisto de agua debido a la gran abundancia de fuentes y manantiales de los alrededores madrileños, así como de pastos y bosques que proporcionaban madera y leña junto a comida para el ganado. La construcción por orden de Muhammad I de una robusta muralla, de la que aún se conservan algunos restos, rodeando la fortaleza sirvió para completar el asentamiento y fundación de Madrid.

Desde esta fortaleza, con sus murallas y sus puertas, los musulmanes controlarían casi todo el valle del Manzanares y sobre todo los pasos de la Sierra del Guadarrama en el Sistema Central, al norte de Madrid, desde donde los cristianos, a través de los puertos de la sierra, podían pasar a territorio musulmán. Además, parece ser que en los propósitos de Muhammad I no estaba sólo el controlar los alrededores de la presencia de cristianos, sino también, y al mismo tiempo, vigilar a la cercana ciudad de Toledo, capital de la Marca Media y por estas fechas foco de rebelión constante contra el gobierno y las autoridades de Córdoba, ciudad desde donde los emires ejercían su poder en toda Al-Andalus. Todavía actualmente puede ser apreciada, desde el mirador de la Plaza de la Almudena, la perfecta visibilidad que en días claros y despejados permite ver toda la sierra al norte y el valle del Manzanares.

Como fortaleza importante, Madrid tenía su propio gobernador, que era nombrado por el emir de Córdoba. Conocemos algunos de estos gobernadores musulmanes que vinieron a la plaza de Madrid durante el siglo X, los cuales residían en el castillo construido para tal fin y que ocupaba parte del solar que actualmente ocupa el Palacio Real y que anteriormente había ocupado el Alcázar que los Reyes Austrias habían mandado construir sobre los cimientos de la antigua fortaleza medieval.

Apenas sabemos nada sobre la estructura de este castillo; sólo se cree que podría haber sido de planta rectangular con un gran patio en el centro en torno al cual se articulaban las distintas dependencias.

Junto al castillo y dentro del espacio de la ciudadela, a la que los musulmanes dieron también el nombre del Al-mudayna, se hallaba la mezquita para las oraciones. Apenas sabemos tampoco nada sobre ella, pero es de creer que sería de reducidas dimensiones, ya que el solar que ocupó fue el que más tarde, cuando la conquista cristiana, se transformó en iglesia bajo la advocación de Santa María. Esta iglesia también ha desaparecido y lo único que conservamos es el recuerdo del lugar donde ambas, mezquita e iglesia, estuvieron. Este lugar es el actual solar que ocupa el inmueble número 88 de la calle Mayor, esquina a Bailén; toda-



vía hay una lápida con un plano de la antigua iglesia y una inscripción lo recuerdan. Además del castillo y la mezquita había un barrio militar que ocupaba el resto de la almudayna.

Los geógrafos musulmanes de aquella época nos cuentan cómo cuando Muhammad I mandó construir la muralla de Madrid se abrió un gran foso al efecto, en cuyo interior se encontraron los restos de un enorme elefante del período prehistórico; esto, al parecer, causó el asombro de la población.

Esta muralla fue construida en grandes bloques de pedernal con torres cuadradas que se alternaban a lo largo del lienzo. El pedernal es un tipo de piedra muy brillante que reluce con el sol e incluso puede producir fuego; esto, unido a la riqueza del suelo de Madrid en agua, fue lo que dio lugar a la famosa leyenda que dice: «Sobre agua fui edificada, mis muros de fuego son». En efecto, sabemos que los artefactos lanzados por los cristianos contra los muros de Madrid cuando intentaban reconquistarla producían chispas de fuego al rozar con el pedernal.

La muralla posiblemente tenía tres puertas de acceso y numerosos *portillos*. Estas puertas eran la de la Vega, la del Arco de Santa María, llamada así ya en la época cristiana, y que ya hemos visto, y la de la Sagra; sólo conservamos algunos restos de la primera en lo alto de la Cuesta de la Vega, justamente enfrente de la hornacina donde se venera una imagen en piedra de la Virgen de la Almudena, patrona de Madrid. Las demás puertas desaparecieron en el transcurso de los siglos al ir creciendo Madrid como ciudad.

El carácter militar inicial de Madrid exigía un aprovisionamiento continuado de alimentos y otras cosas necesarias, ya que no hay que olvidar que los soldados musulmanes podían permanecer en ella durante años enteros. Esta situación fue la que muy bien pudo provocar la aparición en torno a la ciudadela de algunos arrabales donde la población se iría asentando. Efectivamente, sabemos con certeza, porque la arqueología así lo ha puesto de manifiesto, que existieron arrabales en torno a la almudayna, los cuales se extendían alrededor de las puertas de acceso, tanto la de la Vega, como la del Arco de Santa María y la de Sagra. Incluso llegó un momento en que el *arrabal* se hizo tan denso que saltó el arroyo de San Pedro para empezar a extenderse por las laderas y la cima del cerro de las Vistillas. Precisamente es en esta zona de la ciudad donde se han encontrado los restos más interesantes de cerámica, así

---

Portillo: Abertura que hay en las murallas de menor dimensión que una puerta.

Arrabal: Barrio fuera del recinto amurallado de la población.

como algunos viajes de agua, especialmente el hallado en la Plaza de los Carros, delante de la llamada Capilla de San Isidro, aneja a la iglesia de San Andrés.

Estos viajes podrían haber servido para traer agua a la población desde la altiplanicie madrileña, al este de la ciudad, donde se hallaban numerosos arroyos y fuentes como la de la Castellana, que dio origen al actual paseo del mismo nombre. El sistema de estos viajes consistía en captar el manantial de agua mediante prospecciones que se hacían sobre el terreno; una vez localizada el agua, circulaba en ligera pendiente a través de canalillos construidos con tal fin, hasta llegar a Madrid, donde se repartía en fuentes y *acequias*.

La conducción de las aguas hasta Madrid provocaba en los distintos tramos de su recorrido la aparición de numerosos huertos y vergeles que surgían alrededor de un pozo del que se extraía el agua para su riego. Los alrededores de Madrid debían ofrecer un aspecto frondoso con la existencia de alquerías y especies vegetales que los musulmanes plantaban para su consumo. Este fenómeno, por otro lado, es característico a todas las ciudades musulmanas.

Aparte de los hallazgos antes citados, se han encontrado también restos de cerámica en distintos puntos: calle del Almendro, calle de los Mancebos, Casa del Pastor, junto al Viaducto, en la calle de Segovia, y en la Puerta de la Vega.

Algunos aspectos como la estructura social madrileña o la economía durante esta época se nos escapan por falta de datos. A pesar de ello disponemos de noticias interesantes sobre el Madrid de aquella época; así, sabemos que la fortaleza madrileña fue refugio en ocasiones de rebeldes huidos de Toledo que se encastillaron aquí para protegerse de las autoridades que les perseguían.

Antes de pasar a hacer una descripción de cual era el recorrido de la muralla de la almudayna y la situación exacta de las puertas de acceso a la misma, conviene acabar esta breve reseña sobre el Madrid musulmán haciendo alusión al origen del vocablo «Madrid» con que se denomina nuestra capital y a los distintos intentos de conquista de que la fortaleza fue objeto hasta su rendición definitiva en manos de los cristianos.

En lo que respecta al primer punto, ha habido muchas controversias sobre cual habría sido el auténtico origen de la palabra «Madrid». Los que pretenden para la villa un origen griego o romano señalan que «Madrid» proviene del latín *Maioritum*, que es como la habrían llamado

---

Acequia: Zanja que se utiliza para conducir agua.

los romanos cuando la fundaron. Sin embargo, esta hipótesis, carente de fiabilidad, ha dejado paso a otra que resulta ser mucho más verosímil y que propone que la palabra en sí tiene un origen musulmán como la villa misma. Concretamente, parece ser que procede del vocablo árabe Mayrit, lo que aún no está muy claro es a qué realidad concreta hace referencia esta palabra. En todo caso, el vocablo es de procedencia árabe, al igual que la palabra almudayna con que se designa a la ciudadela y que da también nombre a la Virgen de la Almudena, que, según la tradición, fue hallada en uno de los torreones de la muralla de la almudayna cuando Alfonso VI conquista Madrid.

La palabra Mayrit fue evolucionando fonéticamente y durante la Edad Media se emplearon distintas expresiones; las más frecuentes son la de Magerit y, por último, la de Madrid.

En cuanto a los intentos de conquista de la fortaleza, sabemos que se suceden a lo largo de toda la Alta Edad Media. El más antiguo es el llevado a cabo en el año 924 por el conde castellano Fernán González. Durante el resto del siglo X los ataques contra el reino de Toledo se generalizan. Es el rey Ramiro II de León quien vuelve a atacar las tierras toledanas combatiendo a los musulmanes y sus fortalezas, entre ellas la de Madrid. Ante esta ofensiva cristiana el entonces califa Abderramán III decide fortificar de nuevo Madrid y otras plazas fronterizas. También sabemos que el gran caudillo musulmán Almanzor reunía a sus ejércitos bajo los muros de Madrid para dirigirse en campaña contra Ramiro III de León.

Ya durante el siglo XI, y aprovechando que Toledo, a la caída del califato de Córdoba, se había independizado, el entonces monarca castellano Fernando I ataca el valle del Tajo, pero no sabemos con exactitud si entre las fortalezas combatidas se encontraba Madrid, aunque es muy probable. A la muerte de Fernando I, sus hijos se reparten el reino de Castilla; uno de ellos, Alfonso VI, después de vencer múltiples resistencias, es coronado rey de Castilla. Las relaciones que este rey había mantenido con Al-Qadir, rey de Toledo, le permitieron planear la futura conquista de este reino con todas sus fortalezas, conquista que, efectivamente, llevó a cabo en mayo del año 1085, no sabemos bien si por la fuerza de las armas o por la *capitulación* de Al-Qadir.

Con la conquista de Toledo caía también Madrid junto a otras fortalezas importantes. Al parecer, la población musulmana madrileña tuvo

---

Capitulación: Acuerdo en el que se pacta la rendición de un ejército, plaza o punto fortificado.

que emigrar y Alfonso VI procedió inmediatamente a purificar la mezquita, consagrándola en iglesia bajo la advocación de la Virgen María. Por estos años es probable que se iniciase también la repoblación cristiana de la ciudad y su tierra. Con todo, la villa entraba en un período distinto de su historia mejor conocido para nosotros, atrás quedaba el Madrid musulmán con un importante legado cultural que, sin duda, fue aprovechado por la nueva población cristiana.

## Itinerario

Nos resta hacer la descripción del trazado de la muralla y puertas, algo de lo cual se ha conservado a pesar del paso de los siglos.

La muralla partía del castillo, iniciando su recorrido en la Puerta de la Vega. Esta Puerta ya la hemos localizado en lo alto de la Cuesta del mismo nombre; de ella sólo conservamos parte de los cimientos muy destruidos y apenas visibles por el paso del tiempo. Tenía la puerta una orientación suroeste y de ella partía el camino que iba hacia Segovia. Por las descripciones antiguas que tenemos, parece ser que era una puerta de grandes dimensiones, formada por un gran arco y flanqueada por dos gruesos torreones. Desde aquí la muralla iniciaba su recorrido; el tramo inicial aún se conserva y durante mucho tiempo permaneció tapado y escondido al aprovecharse parte de él como paramento de unas casas que el Duque de Uceda mandó construir ya en época moderna, y cuyas ruinas pueden ser vistas junto a la muralla. Por este motivo la muralla musulmana sufrió importantes desperfectos, su estado de conservación era lamentable y por ello el Ayuntamiento de Madrid ha realizado una labor de restauración del que se puede considerar como el monumento más antiguo de Madrid. En este lienzo que se ha conservado se pueden apreciar los bloques de pedernal que se utilizaron para su construcción, también es observable la presencia de un portillo a ras de tierra, uno de los muchos que tenía la muralla a lo largo de su recorrido, éstos eran salidas y entradas de emergencia que la población utilizaba en casos de peligro. El lienzo conserva cuatro torreones de planta cuadrada, tres de ellos visibles desde la Cuesta de la Vega y un cuarto más escondido, pero que también se puede ver. De estos torreones, el primero está prácticamente destruido y su estado de conservación es lamentable.

El resto del lienzo de la muralla de Muhammad I ha desaparecido y sólo se conservan fragmentos muy deteriorados en algunas zonas de su recorrido, pero éstos no son visibles. Un fragmento importante es el que

se puede ver en los bajos del inmueble número 12 de la calle de Bailén, esquina al Viaducto; en él se pueden observar los grandes bloques de pedernal y caliza superpuestos y que constituían el trabazón de la muralla. Este fragmento es la continuación del lienzo anterior.

La muralla seguía en su trazado atravesando la actual calle de Bailén por debajo del Viaducto, para luego continuar por el solar que hoy ocupa el gran edificio de la Capitanía General; aquí la muralla torcía para iniciar su recorrido en otra dirección. En este ángulo se situaba la segunda puerta, llamada del Arco de Santa María. Tenía una orientación este. Su localización la podríamos situar en la confluencia de la actual calle Sacramento con la calle Mayor. Próxima a este acceso se hallaba la mezquita. Desde aquí la muralla posiblemente continuaba por el solar que ocupan las manzanas de casas situadas entre la calle del Factor y la de San Nicolás, ambas paralelas; la muralla ascendía por esta zona en ligera pendiente, para luego descender también suavemente hacia el sector de la Plaza de Oriente. En esta zona es mucho más complejo determinar el sentido de su recorrido, pues se trata de un lugar muy modificado por el paso del tiempo y la actividad humana, como ya se señaló. Es probable que la muralla atravesase los jardines de la Plaza de Oriente frente al actual Palacio Real para luego aquí doblar en dirección al castillo con un punto difícil de precisar con exactitud. En esta zona se situaría el tercer acceso llamado Puerta de la Sagra, de la cual apenas sabemos nada y que debía tener una orientación nordeste.

En total se ha calculado, grosso modo, que el espacio de la almu-dayna andaría entre las 8 o las 9 hectáreas, un espacio de medianas dimensiones, pero lo suficientemente amplio como para dar lugar a una ciudadela importante; si a esto añadimos la existencia del arrabal, tendremos un Madrid musulmán cuyas dimensiones vendrían a coincidir con las del Madrid murado de la época cristiana.

## Test de Repaso

Señala la respuesta que tú creas verdadera.

1. Escribe el nombre del fundador de Madrid:
  - a) Sultán Ibn Jaldún.
  - b) Emir de Córdoba Muhammad I.
  - c) Califa Abderramán III.
2. En qué fecha se fundó Madrid:
  - a) Entre 746 y 759.
  - b) Entre 918 y 931.
  - c) Entre 873 y 886.
3. Junto a Madrid se fundó otra ciudad cuyo nombre era:
  - a) Talamanca del Jarama.
  - b) Titulcia.
  - c) Perales de Tajuña.
4. Madrid se fundó por razones de tipo:
  - a) Agrícola-ganadero.
  - b) Militar.
  - c) Económico-comercial.
5. La ciudadela se levantó junto a la actual:
  - a) Iglesia de San Francisco el Grande.
  - b) Plaza de España.
  - c) Cuesta de la Vega.
6. Al abrirse el foso para la construcción de la muralla se encontraron:
  - a) Los restos de una villa romana.
  - b) Los restos de un elefante prehistórico.
  - c) El ajuar funerario de una familia visigoda.

7. La abundancia de agua en el suelo de Madrid y su muralla de pedernal hicieron surgir la siguiente leyenda sobre la ciudad:
- a) Sobre agua fui edificada, mis muros de fuego son.
  - b) Fuertes mis torres son y tierno mi corazón.
  - c) La piedra que me rodea guarda vida en su interior.
8. ¿Cuántas puertas de acceso tenía la primitiva muralla?:
- a) Dos.
  - b) Cuatro.
  - c) Tres.
9. De ellas sólo se conservan restos de la de:
- a) El Arco de Santa María.
  - b) La Vega.
  - c) La Sagra.
10. Junto a los restos de la puerta se venera una imagen de la patrona de Madrid. Indica su nombre:
- a) La Virgen de la Almudena.
  - b) Sta. María de la Cabeza.
  - c) La Virgen de la Paloma.
11. ¿Cuál era la capital de la Marca Media de Al-Andalus a la que pertenecía Madrid?:
- a) Toledo.
  - b) Granada.
  - c) Córdoba.
12. ¿Qué era una Marca?:
- a) Un reino de Taifa.
  - b) Un territorio fronterizo entre cristianos y musulmanes.
  - c) El territorio gobernado por un emir.
13. Madrid se fundó para:
- a) Repoblar la zona Norte de Al-Andalus.
  - b) Impulsar el comercio con Toledo y su territorio.
  - c) Controlar el paso de la Sierra de Guadarrama.

14. El desaparecido castillo de los gobernadores musulmanes, ¿en qué lugar se encontraba?:
- a) En el solar de la Plaza Mayor.
  - b) En el solar del Palacio Real actual.
  - c) En la actual Plaza de la Villa.
15. En el Madrid musulmán se construyó una mezquita que se transformó en la iglesia de Sta. María en época cristiana. ¿En qué lugar se encontraba?:
- a) c/ Mayor esquina a c/ Bailén
  - b) c/ Bailén esquina a c/ Segovia.
  - c) c/ Sacramento.
16. El primer arrabal que se asentó más allá del arroyo San Pedro se situó en:
- a) El cerro de las Vistillas.
  - b) La Cuesta de la Vega.
  - c) El Campo del Moro.
17. El aumento de población hizo necesario la construcción de canales subterráneos para el abastecimiento de agua a la población. Los restos de conducciones más importantes se han encontrado en:
- a) La Plaza de la Opera.
  - b) La Plaza de los Carros.
  - c) La Plaza de San Miguel.
18. Una de las fuentes de abastecimiento ha dado su nombre a un importante Paseo del actual Madrid. ¿Cuál era?:
- a) Paseo de la Castellana.
  - b) Paseo de Recoletos.
  - c) Paseo de las Acacias.
19. Los conflictos políticos de Al-Andalus hicieron que a menudo algunos nobles musulmanes vinieran a Madrid desde Toledo para:
- a) Reclutar tropas.
  - b) Refugiarse.
  - c) Cambiar de vida.



20. ¿De qué palabra árabe procede el término Madrid?:
- a) Mudainit.
  - b) Maioritum.
  - c) Mayrit.
21. ¿Qué conde castellano intentó conquistar Madrid en el año 924?:
- a) Alvar González.
  - b) Fernán González.
  - c) Ruy Nuño.
22. Ante los ataques de Ramiro II, rey de León, el califa de Córdoba mandó fortificar de nuevo Madrid. ¿Cuál era su nombre?:
- a) Abderramán III.
  - b) Alaken I.
  - c) Alfarabi II.
23. ¿Qué caudillo árabe reunió sus ejércitos en Madrid antes de iniciar su campaña contra Ramiro III de León?:
- a) Alkandi.
  - b) Almanzor.
  - c) Barbarroja.
24. ¿Qué rey castellano conquistó el reino de Toledo y con él Madrid para los cristianos?:
- a) Sancho III.
  - b) Fernando I.
  - c) Alfonso VI.
25. ¿En qué año se produjo la conquista?:
- a) 1085.
  - b) 985.
  - c) 1185.

26. ¿Qué encontraron los cristianos en la muralla de Madrid al conquistar la ciudad?:
- a) Restos del mosaico romano de la Almudaina.
  - b) El tesoro árabe de la Almudaina.
  - c) La imagen de la Virgen de la Almudaina.
27. El rey musulmán que rindió su reino de Toledo a los cristianos y con él probablemente Madrid fue:
- a) Al-Qadir.
  - b) Avicena.
  - c) Ahmed Ben Fasir.
28. Los restos de la antigua muralla musulmana que se han conservado son muy escasos debido a que:
- a) Los cristianos la destruyeron al tomar la ciudad.
  - b) Se la derribó para ampliar el recinto amurallado.
  - c) Fue utilizada para construcciones posteriores.
29. La puerta de la Vega estaba situada en lo alto de la Cuesta de la Vega, era de grandes dimensiones y estaba formada por:
- a) Un gran arco flanqueado por dos torreones.
  - b) Un torreón con un arco de herradura que lo atravesaba.
  - c) Un puerta grande flanqueada por dos portillos.
30. El monumento más antiguo de Madrid lo constituye un tramo de la vieja muralla visible desde la Cuesta de la Vega; en él puede observarse:
- a) Los restos de cuatro torreones de la muralla.
  - b) Los restos de los arcos de la entrada.
  - c) Una inscripción árabe de motivación religiosa.
31. Otro fragmento importante de la muralla se encuentra en los bajos de un inmueble en:
- a) Cuesta de San Vicente, esquina a Ferraz.
  - b) c/ Bailén, esquina al Viaducto.
  - c) Plaza de Ramales.

32. La muralla seguía por el solar que ocupa la Capitanía General; cerca de allí, en la confluencia de la c/ Sacramento y la c/ Mayor, se abría la puerta de:
- a) Arco de Sacramento.
  - b) San Nicolás.
  - c) Arco de Sta. María.
33. En la zona de la Plaza de Oriente, en los jardines del Palacio Real, se abría otra puerta. ¿Cuál era su nombre?:
- a) De Oriente.
  - b) De la Sagra.
  - c) De las Navas.
34. Se ha calculado que el recinto de la muralla tenía una extensión de:
- a) 15 a 20 hectáreas.
  - b) 10 a 15 hectáreas.
  - c) 8 a 9 hectáreas.

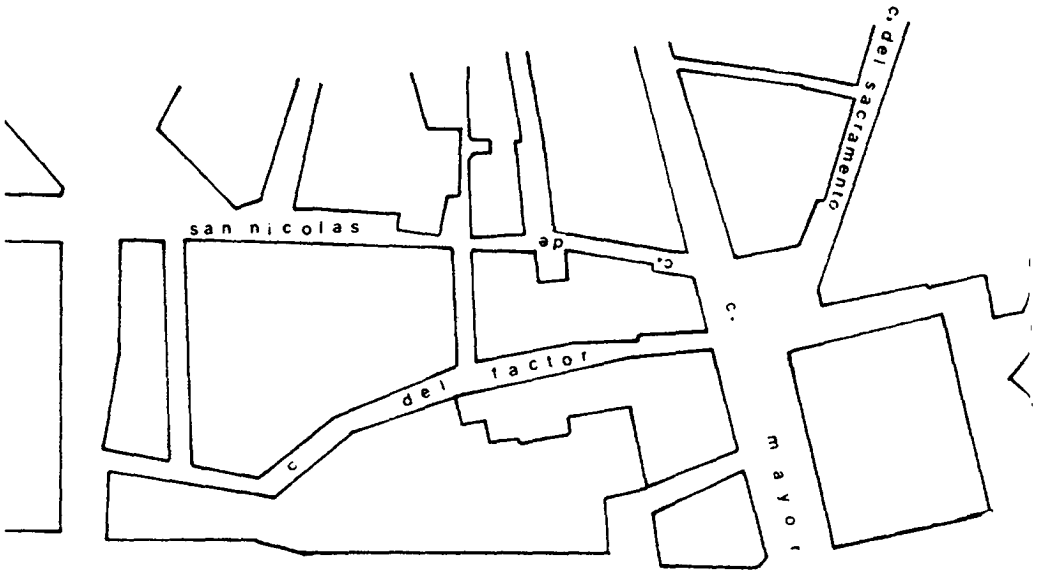
### RESPUESTA AL TEST DE REPASO

1. b	10. a	19. b	28. c
2. c	11. a	20. c	29. a
3. a	12. b	21. b	30. a
4. b	13. c	22. a	31. b
5. c	14. b	23. b	32. c
6. b	15. a	24. c	33. b
7. a	16. a	25. a	34. c
8. c	17. b	26. c	
9. b	18. a	27. a	

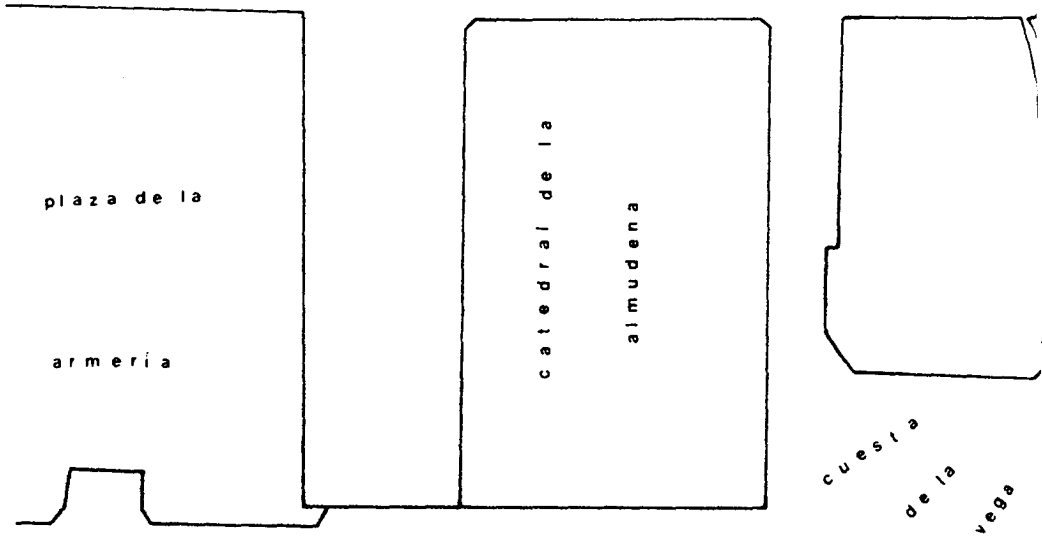
Describe brevemente la Historia de España en la época de la fundación de Madrid.

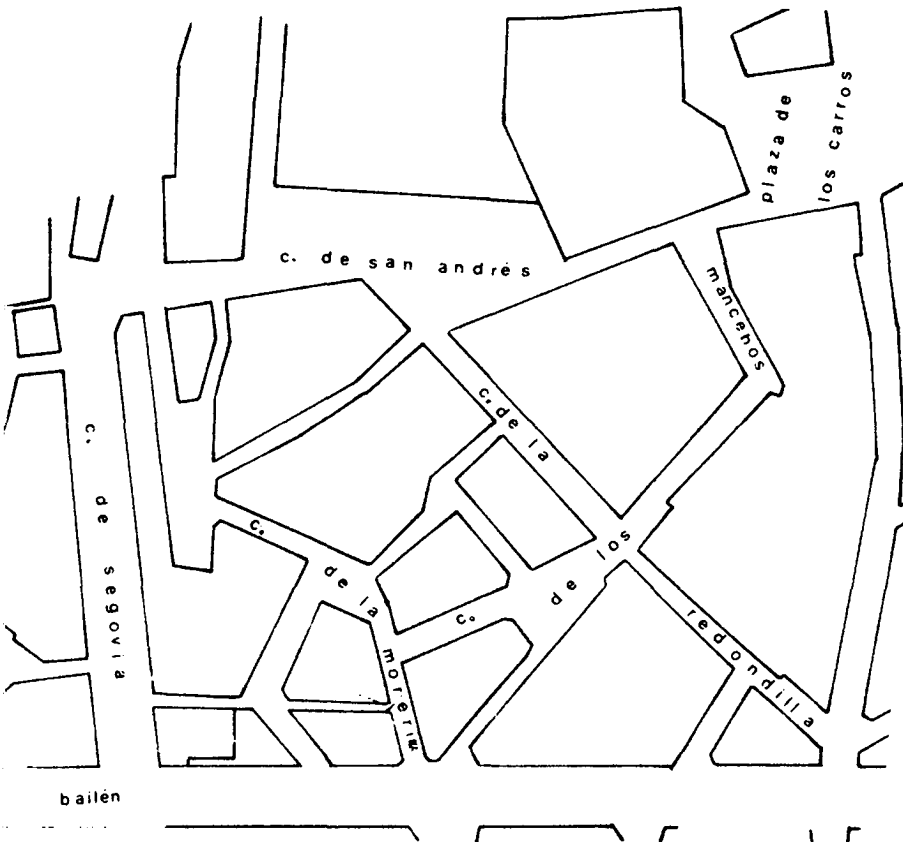
Describe los accidentes geográficos que condicionan la situación estratégica de Madrid.

¿Cómo resolvían los habitantes de una ciudad el abastecimiento de agua? Toma como ejemplo el caso de Madrid en la Edad Media.



calle de





escala: 1/2000

Dibuja en el plano la muralla. ¿Por qué calles discurría? Igualmente señala los monumentos más importantes.

Coloca en estas páginas algunas fotografías que consideres significativas de la visita que acabas de realizar.