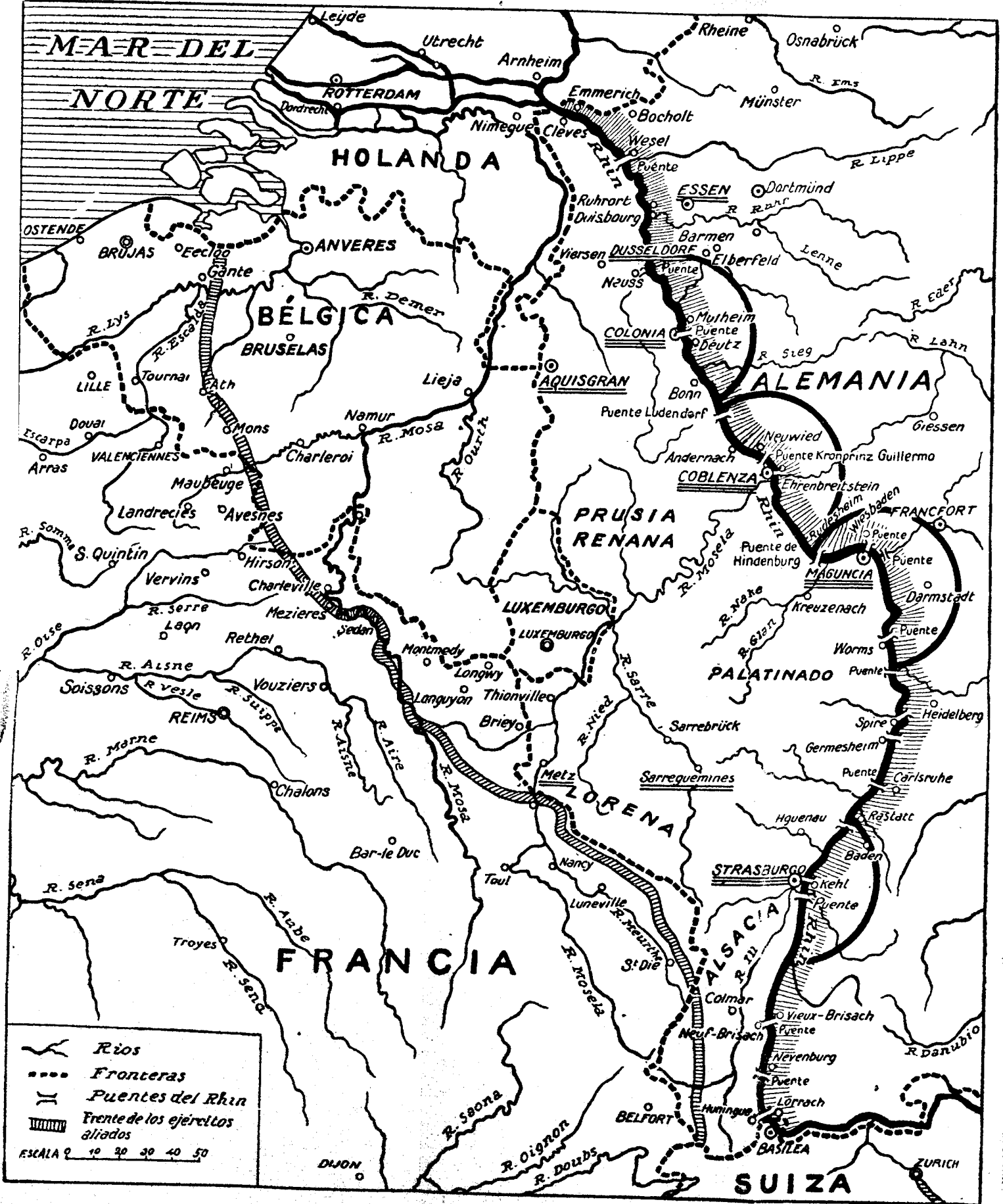




- ◆ Trabajo realizado por el equipo de la Biblioteca Digital de la Fundación Universitaria San Pablo-CEU



MAR DEL NORTE

HOLANDA

BÉLGICA

ALEMANIA

PRUSIA RENANA

LUXEMBURGO

LORENA

FRANCIA

SUIZA

OSTENDE

BRUJAS

ANVERES

BRUSELAS

LILLE

Lieja

AQUISGRAN

COLOMIA

ESSEN

Dartmünd

Barmen

Elberfeld

Mutheim

Beutz

Bonn

Neuwied

COBLENZA

Ehrenbreitstein

FRANCFORT

MAGUNCIA

Darmstadt

Kreuznach

Worms

Heidelberg

Spire

Germesheim

Carlsruhe

Rastatt

Baden

Neuburg

Loroch

BASILEA

ZURICH

Escarpa

Douai

VALENCIENNES

R. Somme

Landrecies

Avesnes

Vervins

Hirson

Meziers

Rethel

Vouziers

Chalons

Bar-le Duc

Troyes

DIJON

Namur

Charleroi

Charleville

Sedan

Montmedy

Longwy

Thionville

Brieyol

Languyon

Metz

Nancy

Toul

Luneville

St. Die

Colmar

Neuf-Brisach

BELFORT

R. Mosela

R. Ourth

R. Mosela

R. Mosela

R. Mosela

R. Mosela

R. Mosela

R. Mosela

R. Mosela

R. Mosela

R. Mosela

R. Mosela

R. Mosela

R. Mosela

R. Mosela

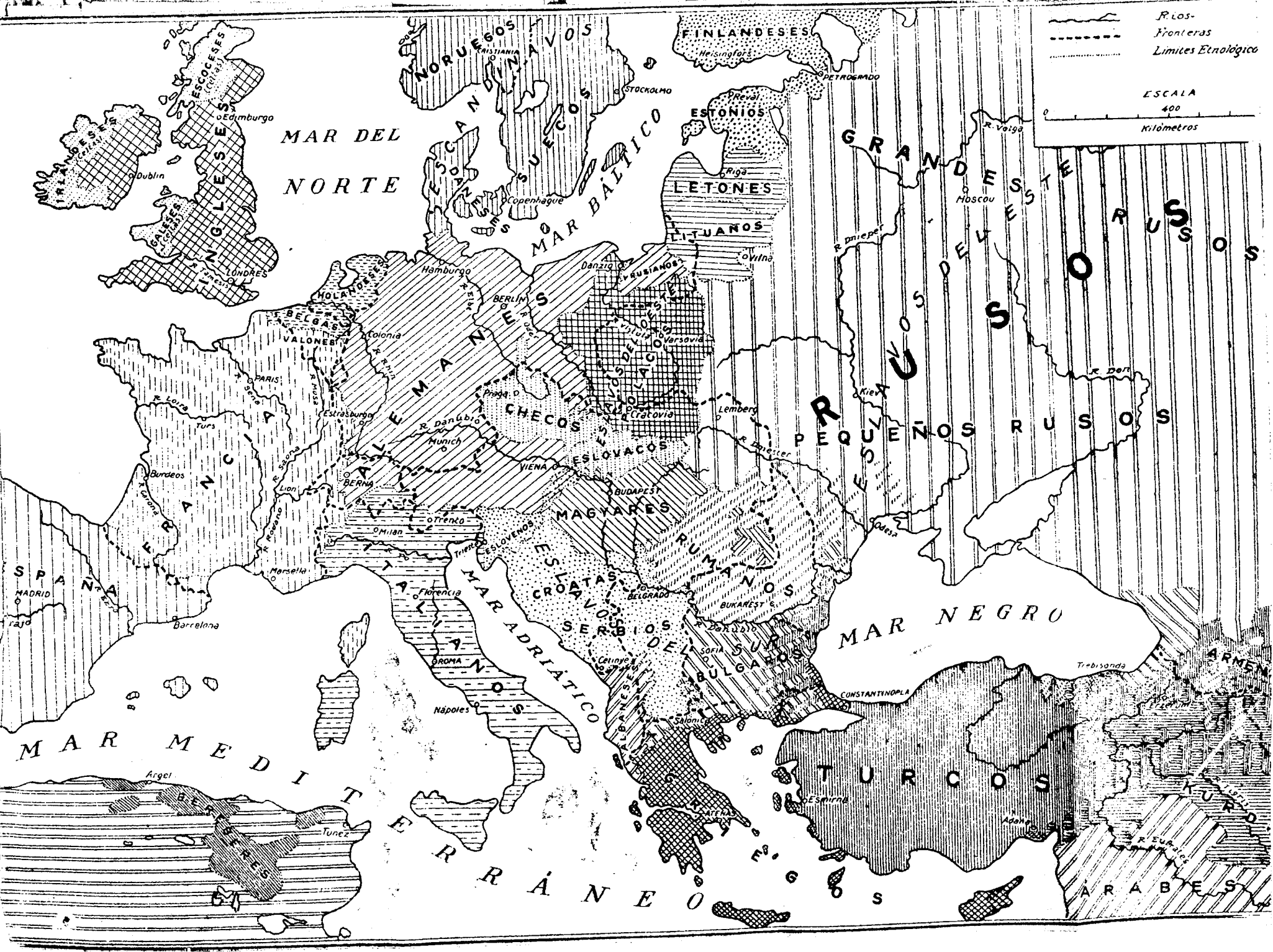
R. Mosela

R. Mosela

R. Mosela

- Rios
- Fronteras
- Puentes del Rhin
- Frente de los ejércitos aliados

ESCALA 0 10 20 30 40 50



- - - - - R. Los-
 - - - - - Fronteras
 - - - - - Límites Etnológico
 ESCALA
 400
 Kilómetros

MAR DEL NORTE

MAR BALTICO

GRANDES RUSOS
 PEQUEÑOS RUSOS

MAR NEGRO

MAR MEDITERRANEO

MAR ADRIATICO

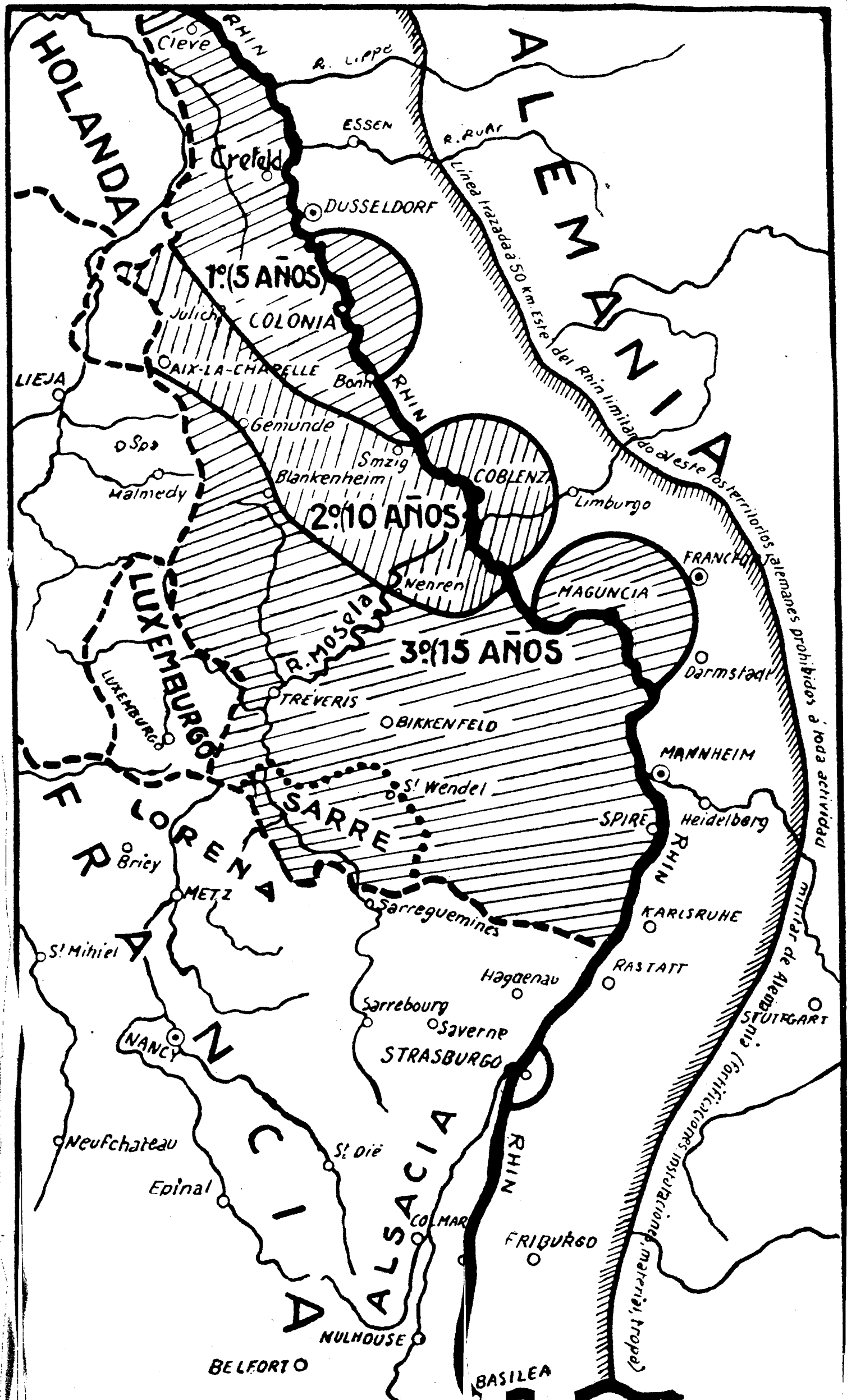
IRLANDESES
 GALESES
 INGLESES
 ESCOCESSES
 Gales
 Edimburgo
 Londres

NORUEGOS
 SUECOS
 ESTONIOS
 LETONES
 LITUANOS
 Danzig
 Varsovia
 Praga
 Viena
 Budapest

FRANCOSES
 BELGAS
 VALEMANES
 ALEMANES
 CHECOS
 SLOVACOS
 MAGYARES
 RUMANOS
 SERBIOS
 CROATAS
 BOSNIOS
 BULGAROS
 GRIegos
 ITALIANOS
 ESPAÑOLES
 PORTUGUESES
 TURCOS
 ARMENIOS
 KURDOS
 ARABES

PARIS
 BURDEOS
 BRUSELAS
 AMSTERDAM
 BERLÍN
 VARSOVIA
 PRAGA
 VIENNA
 BUDAPEST
 BUCAREST
 SOFIA
 CONSTANTINOPLA
 ESTAMBUL
 TEHRAN
 BAGDAD
 DAMASCUS
 CAIRO
 BEIRUT
 JERUSALEM
 TEL AVIV
 HAIFA
 Nicosia
 Trípoli
 Argel
 Túnez
 Trípoli
 Trípoli

Argel
 Túnez
 Trípoli



HOLANDA

ALEMANIA

1º (5 AÑOS)

2º (10 AÑOS)

3º (15 AÑOS)

LIEJA

Julich

COLONIA

AIX-LA-CHAPPELLE

Bonn

Spa

Malmedy

Gemunde

Blankenheim

Smzig

COBLENZ

Limburgo

FRANCO

MAGUNCIA

Darmstadt

LUXEMBURGO

R. Mosela

TRÉVERIS

BIKKENFELD

MANNHEIM

LORENA

Briey

METZ

SARRE

S' Wendel

SPIRE

Heidelberg

KARLSRUHE

RASTATT

Hagenau

Sarrebourg

Saverne

STRASBURGO

STUTTGART

Neufchateau

Epinal

ALSACIA

S' Die

COLMAR

FRIBURGO

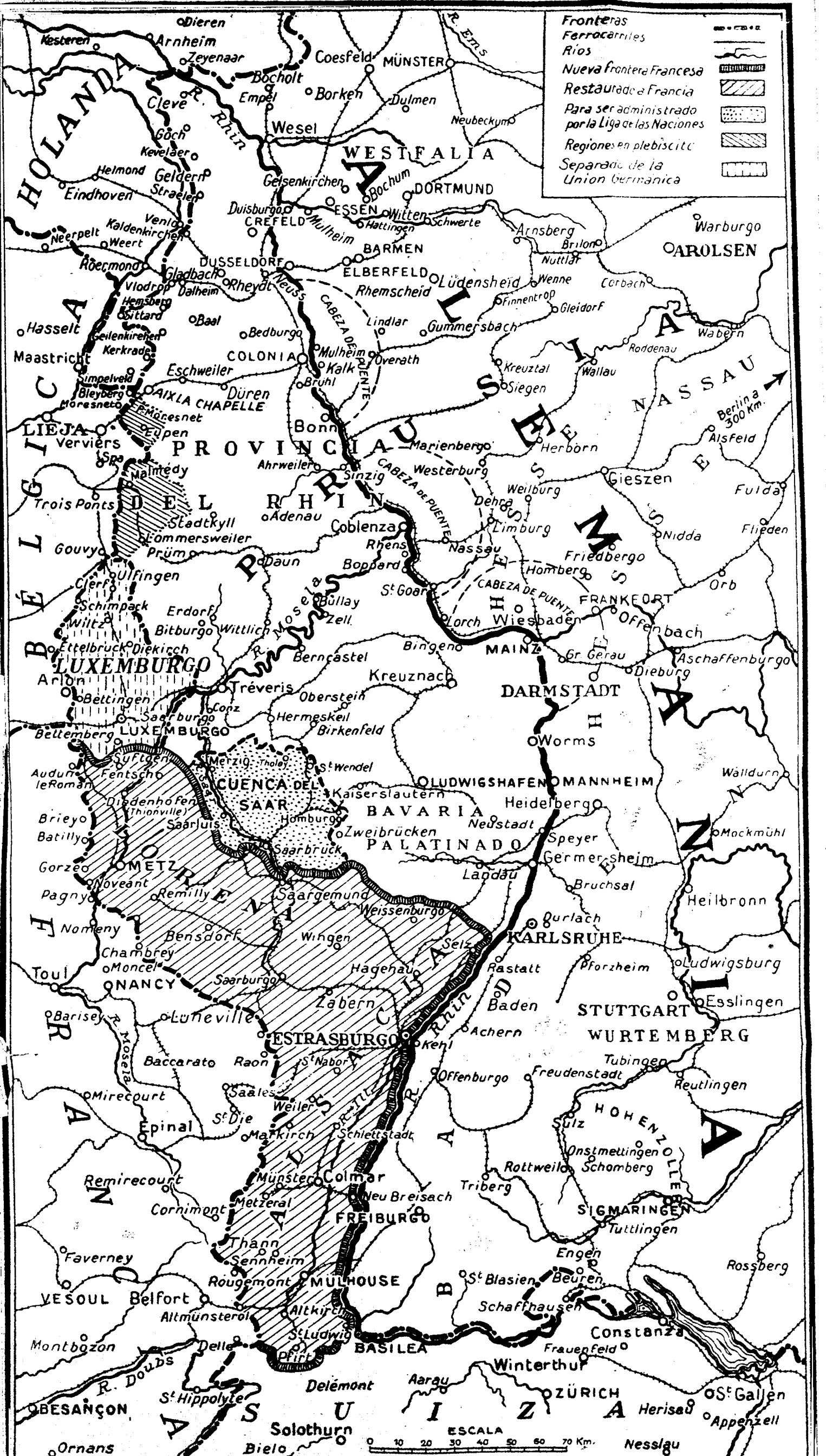
NULHOUSE

BELFORT

BASILEA

Militar de Alemania (fortificaciones, instalaciones, material, tropas)

Prohibidos en los territorios alemanes prohibidos a toda actividad



Fronteras	-----
Ferrocarriles	—+—+—+—
Rios	~~~~~
Nueva frontera Francesa	▨▨▨▨▨▨
Restaurada a Francia	▧▧▧▧▧▧
Para ser administrado por la Liga de las Naciones	▩▩▩▩▩▩
Regiones en plebiscito	▨▩▨▩▨▩
Separada de la Union Germanica	▩▩▩▩▩▩

ESCALA
0 10 20 30 40 50 60 70 Km.

Berlin a 300 Km.

HOLANDA
WESTFALIA
PROVINCIA DEL RHIN
LUXEMBURGO
SAAR
BAVARIA PALATINADO
WURTEMBERG
HOHENZOLERN
Basilea
ZÜRICH
Basilea
Basilea

MAPA DE EUROPA SEGUN EL TRATADO DE PAZ

El Sol DIARIO INDEPENDIENTE MADRID 1919



SIGNOS CONVENCIONALES

- Límites consignados en el tratado de 28 de Junio de 1919 y límites existentes en 1914 que no han sido modificados
- - - Límites que han de ser determinados por ulteriores tratados
- Límites existentes en 1914 que han sido modificados
- Territorios que están sometidos a plebiscito
- ▨ Territorios que han recobrado su independencia o pasado a depender de otro estado
- ▤ Territorios cuya soberanía se halla aun en litigio

ESCALA 0 100 200 300 400 500 600 700 800 Kilómetros